


- Условные обозначения**
- Объекты водоснабжения**
- Существующие сети водоснабжения
  - Перспективные сети водоснабжения
  - Источник водоснабжения
  - Контррезервуар



Приложение 1. Карта (схема) сетей водоснабжения

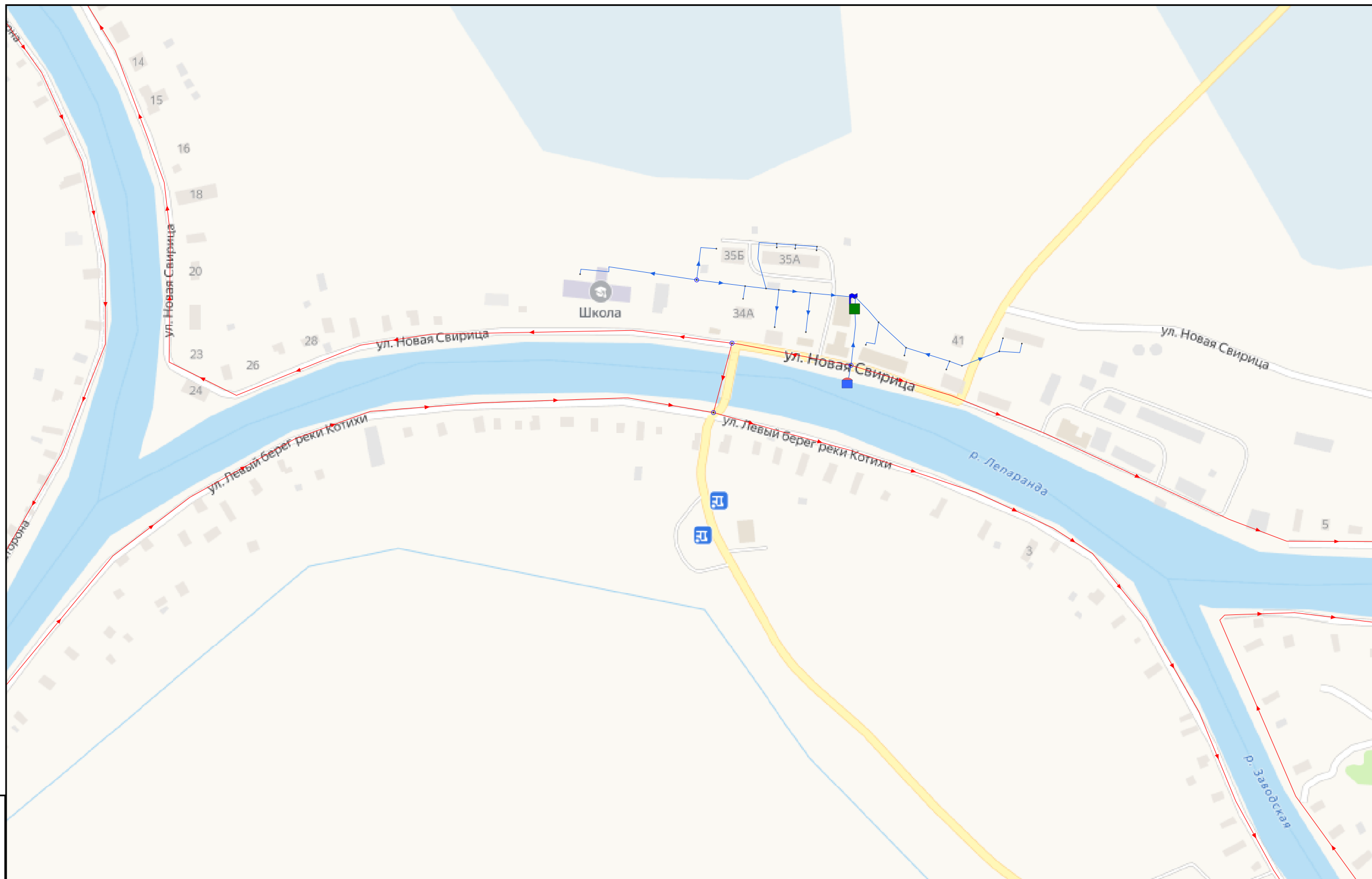

Схема водоснабжения и водоотведения муниципального образования Свирицкое сельское поселение Волховского муниципального района Ленинградской области

Изм.	Кол.у	Лист	№ до	Подп.	Дата
Разраб.		Осипов			10/22
Проверил		Рыжков			10/22

ВСВО08_1024702050086_47_1	Стадия	Лист	Листов
	П	1	2

п. Свирица

Изн. № подл.	Взам. инв. №
Подп. и дата	



**Условные обозначения**


**Объекты водоснабжения**

- Существующие сети водоснабжения
- Перспективные сети водоснабжения
- Источник водоснабжения
- Контррезервуар




Взам. инв. №	
Подп. и дата	
Инв. № подл.	

Приложение 1. Карта (схема) сетей водоснабжения									
Схема водоснабжения и водоотведения муниципального образования Свирицкое сельское поселение Волховского муниципального района Ленинградской области									
Изм.	Кол.у	Лист	№ до	Подп.	Дата	ВСВО08_1024702050086_47_1	Стадия	Лист	Листов
							П	2	2
Разраб. Осипов						п. Свирица			
Проверил Рыжков									
Дата 10/22									
Дата 10/22									

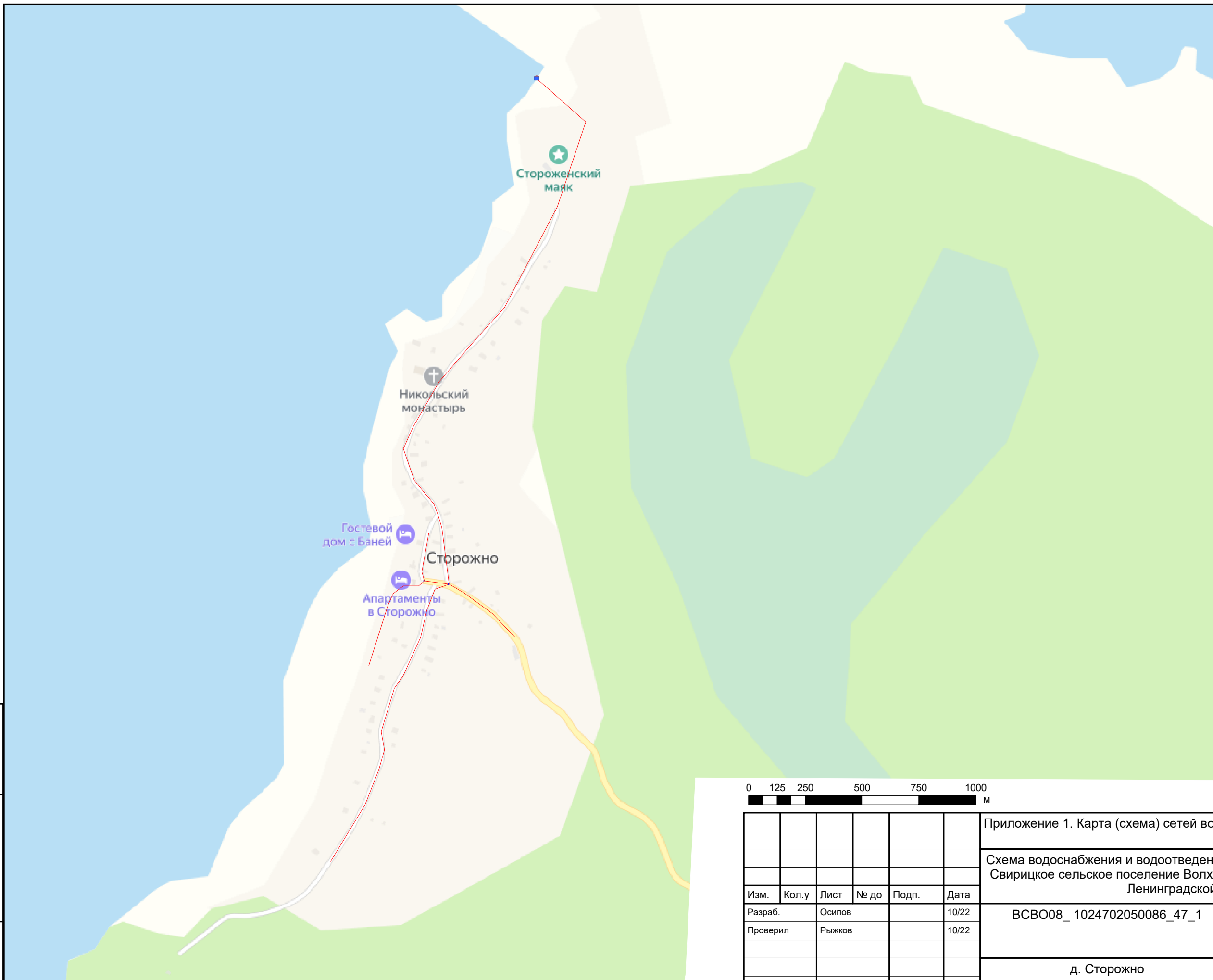



- Условные обозначения**
- Объекты водоснабжения**
- Перспективные сети водоснабжения
  - Проектируемый источник водоснабжения



						Приложение 1. Карта (схема) сетей водоснабжения			
						Схема водоснабжения и водоотведения муниципального образования Свирицкое сельское поселение Волховского муниципального района Ленинградской области			
Изм.	Кол.у	Лист	№ до	Подп.	Дата	ВСВО08_1024702050086_47_1	Стадия	Лист	Листов
Разраб.	Осипов				10/22		П	1	1
Проверил	Рыжков				10/22				
						д. Загубье			

Взам. инв. №	
Подп. и дата	
Инв. № подл.	



**Условные обозначения**


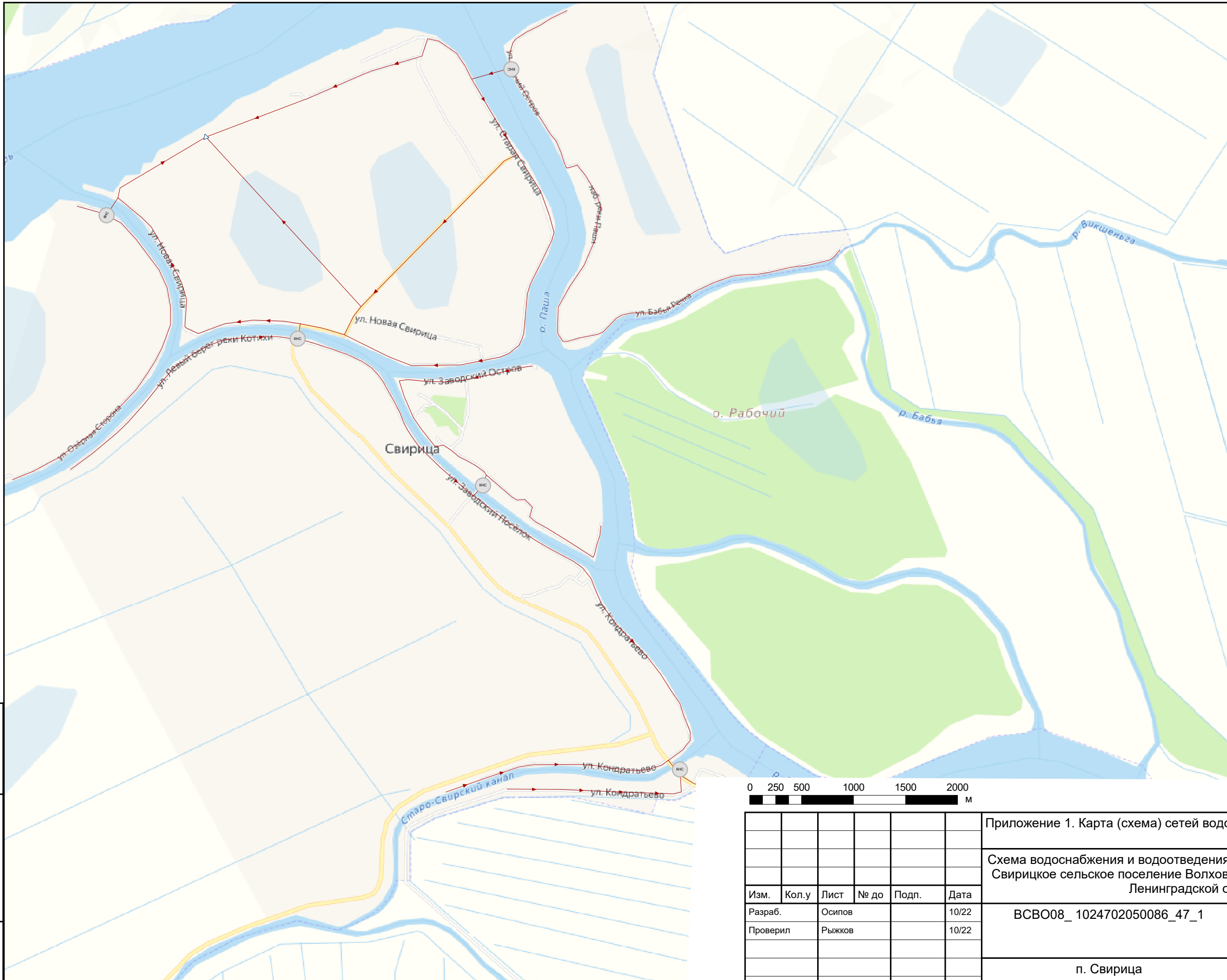
**Объекты водоснабжения**

- Перспективные сети водоснабжения
- Проектируемый источник водоснабжения



						Приложение 1. Карта (схема) сетей водоснабжения			
						Схема водоснабжения и водоотведения муниципального образования Свирицкое сельское поселение Волховского муниципального района Ленинградской области			
Изм.	Кол.у	Лист	№ до	Подп.	Дата	ВСВО08_1024702050086_47_1	Стадия	Лист	Листов
Разраб.	Осипов				10/22		П	1	1
Проверил	Рыжков				10/22				
						д. Сторожно			


Изн. № подл.	
Подп. и дата	
Взам. инв. №	



**Условные обозначения**

**Объекты водоотведения**

- Перспективные сети водоотведения
- КС КНС
- ▾ КОС



Приложение 1. Карта (схема) сетей водоотведения

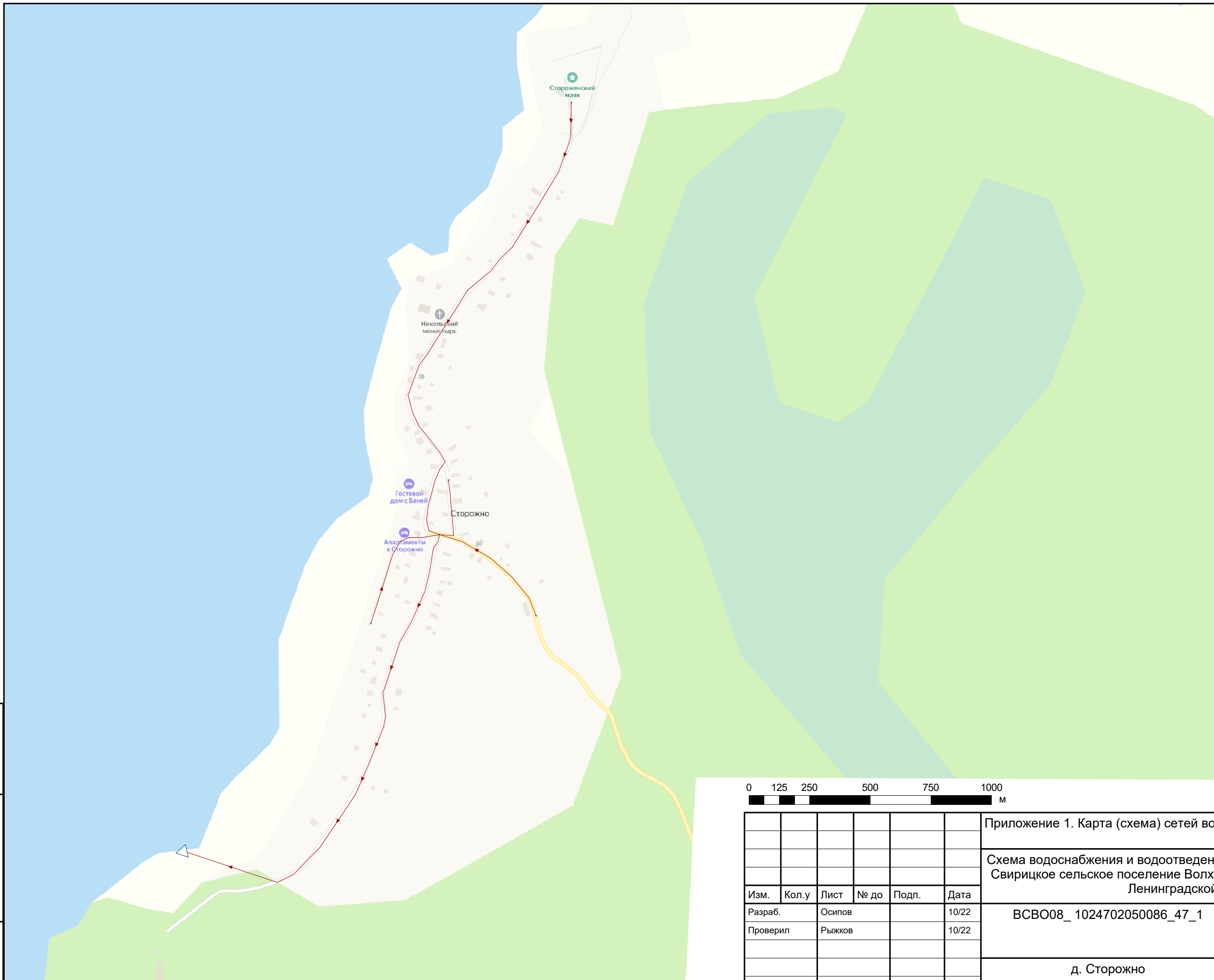

Схема водоснабжения и водоотведения муниципального образования Свирицкое сельское поселение Волховского муниципального района Ленинградской области

Изм.	Кол.у	Лист	№ до	Подп.	Дата
Разраб.		Осипов			10/22
Проверил		Рыжков			10/22

ВСВО08_1024702050086_47_1	Стадия	Лист	Листов
	П	1	1

п. Свирица


Изн. № подл.	
Подп. и дата	
Взам. инв. №	



**Условные обозначения**

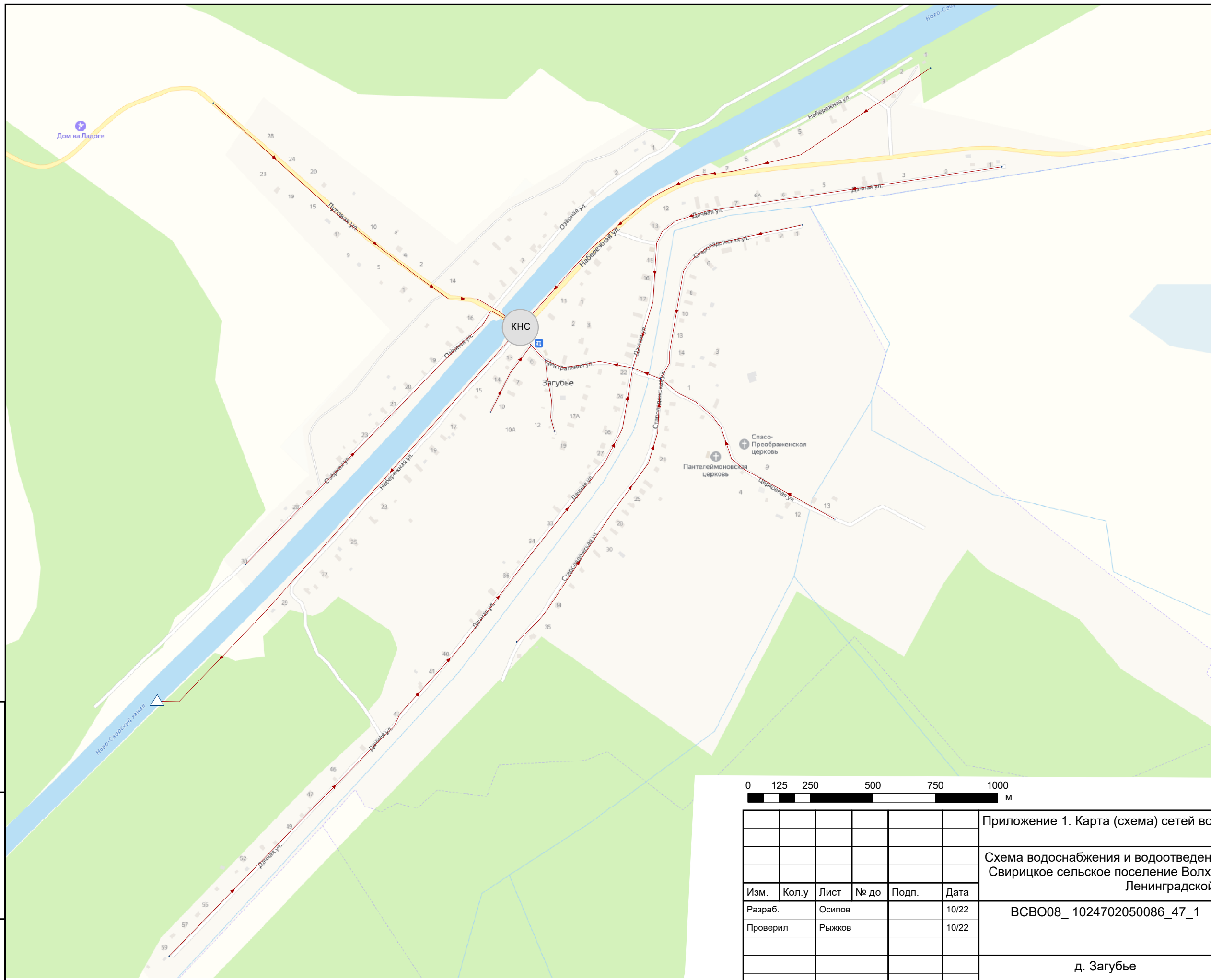

**Объекты водоотведения**

- Перспективные сети водоотведения
- КНС
- ▲ КОС



						Приложение 1. Карта (схема) сетей водоотведения			
						Схема водоснабжения и водоотведения муниципального образования Свирицкое сельское поселение Волховского муниципального района Ленинградской области			
Изм.	Кол.у	Лист	№ до	Подп.	Дата				
Разраб.	Осипов				10/22	ВСВО08_1024702050086_47_1	Стадия	Лист	Листов
Проверил	Рыжков				10/22		П	1	1
						д. Сторожно			

Изн. № подл.	
Подп. и дата	
Взам. инв. №	



**Условные обозначения**

**Объекты водоотведения**

- Перспективные сети водоотведения
- КНС КНС
- ▶ КОС



Изн. № подл.
Подп. и дата
Взам. инв. №

Приложение 1. Карта (схема) сетей водоотведения									
Схема водоснабжения и водоотведения муниципального образования Свирицкое сельское поселение Волховского муниципального района Ленинградской области									
Изм.	Кол.у	Лист	№ до	Подп.	Дата	ВСВО08_1024702050086_47_1	Стадия	Лист	Листов
Разраб.		Осипов			10/22		П	1	1
Проверил		Рыжков			10/22				
д. Загубье									