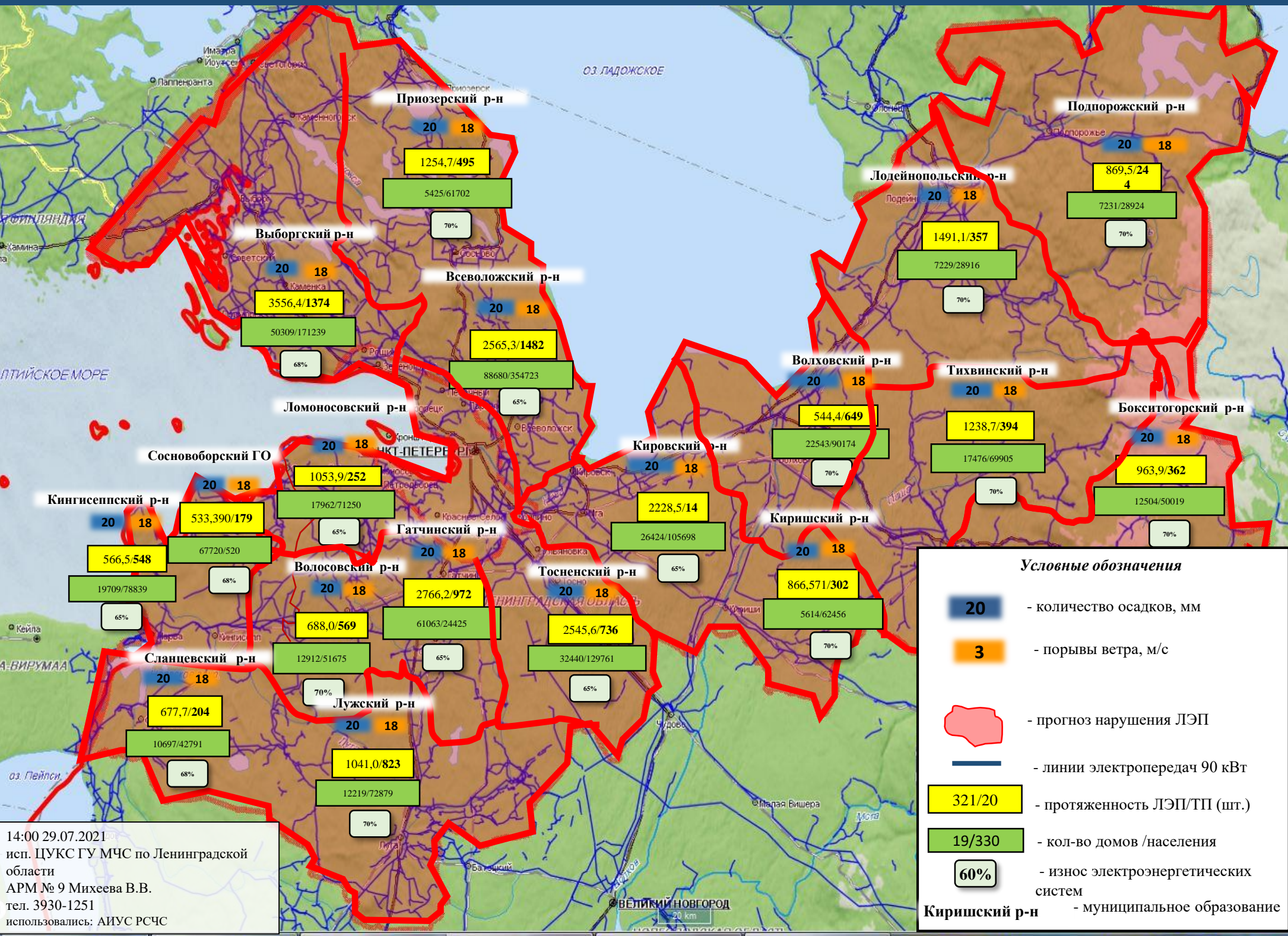
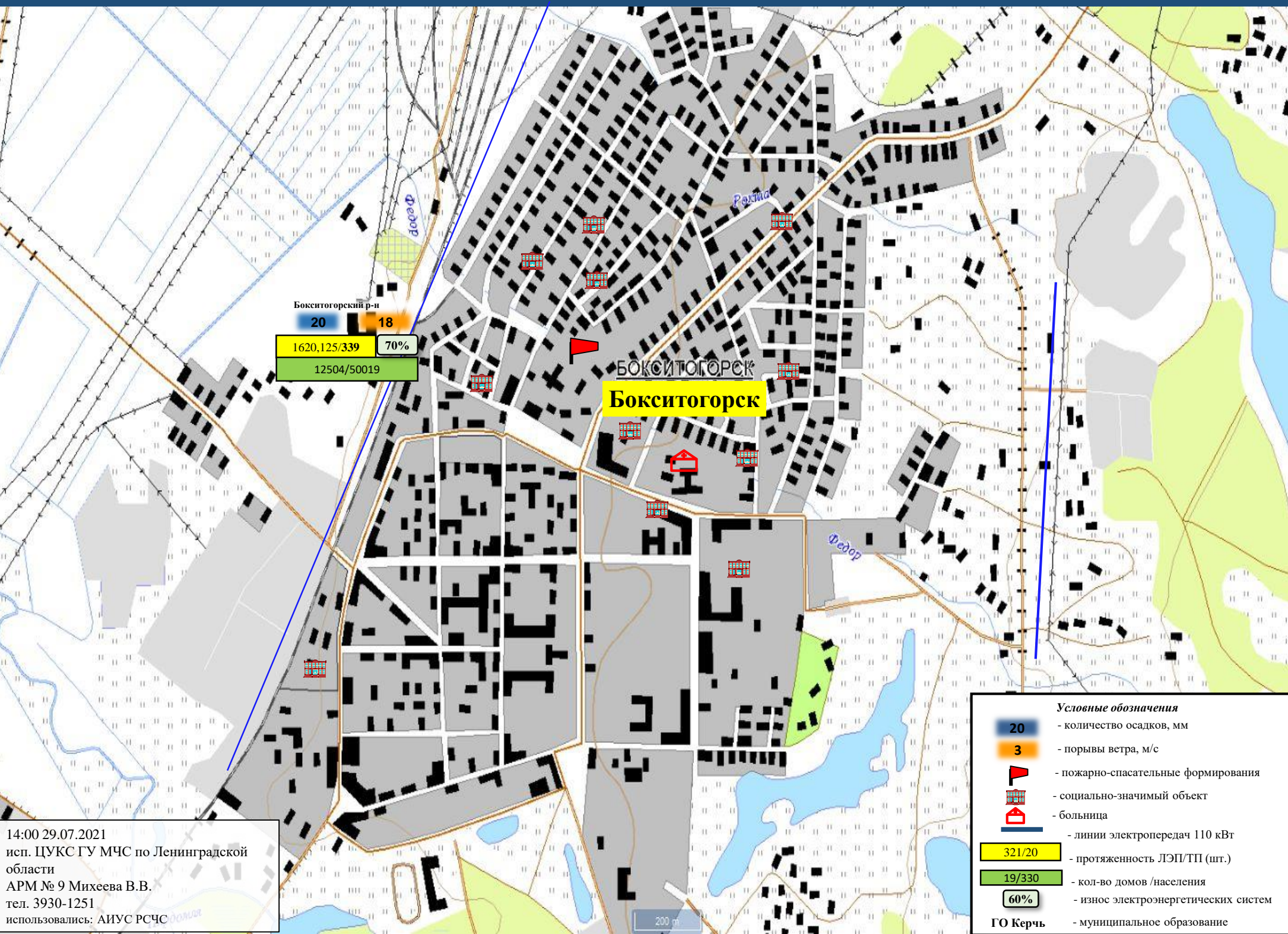


# ИНФОРМАЦИОННЫЕ МАТЕРИАЛЫ ПО ЛИВНЯМ, ПОРЫВАМ ВЕТРА И ГРОЗАМ НА ТЕРРИТОРИИ ЛЕНИНГРАДСКОЙ ОБЛАСТИ (РИСК НАРУШЕНИЯ ЭЛЕКТРОСНАБЖЕНИЯ НА 30.07.2021)



14:00 29.07.2021  
 исп. ЦУКС ГУ МЧС по Ленинградской области  
 АРМ № 9 Михеева В.В.  
 тел. 3930-1251  
 использовались: АИУС РСЧС

# ИНФОРМАЦИОННЫЕ МАТЕРИАЛЫ ПО ЛИВНЯМ, ПОРЫВАМ ВЕТРА И ГРОЗАМ НА ТЕРРИТОРИИ ЛЕНИНГРАДСКОЙ ОБЛАСТИ (РИСК НАРУШЕНИЯ ЭЛЕКТРОСНАБЖЕНИЯ НА 30.07.2021)



Бокситогорский р-н  
 20 18  
 1620,125/339 70%  
 12504/50019

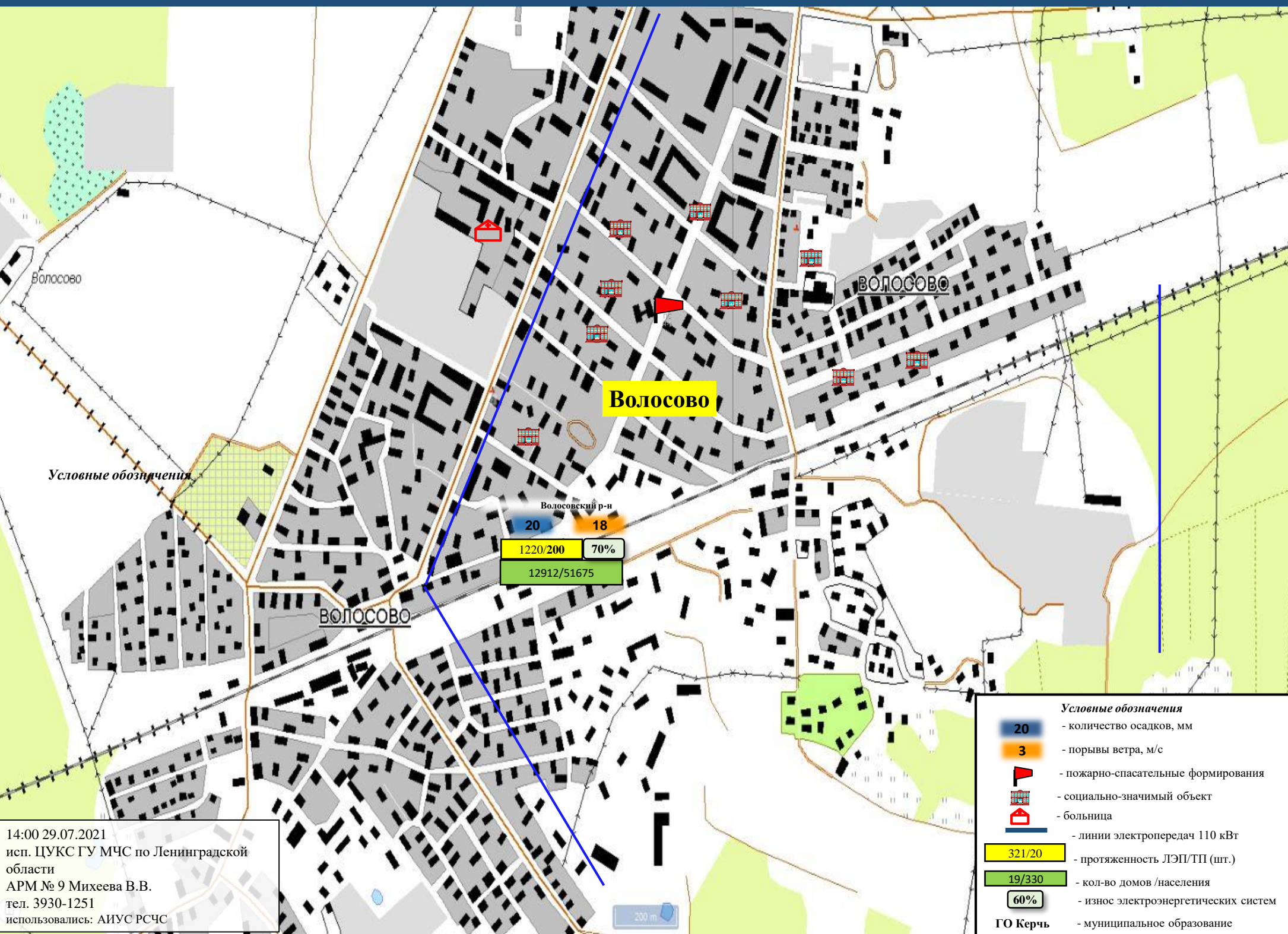
БОКСИТОГОРСК  
**Бокситогорск**

- Условные обозначения**
- 20 - количество осадков, мм
  - 3 - порывы ветра, м/с
  - пожарно-спасательные формирования
  - социально-значимый объект
  - больница
  - линии электропередач 110 кВт
  - 321/20 - протяженность ЛЭП/ТП (шт.)
  - 19/330 - кол-во домов /населения
  - 60% - износ электроэнергетических систем
  - ГО Керчь - муниципальное образование

14:00 29.07.2021  
 исп. ЦУКС ГУ МЧС по Ленинградской области  
 АРМ № 9 Михеева В.В.  
 тел. 3930-1251  
 использовались: АИУС РСЧС

200 м

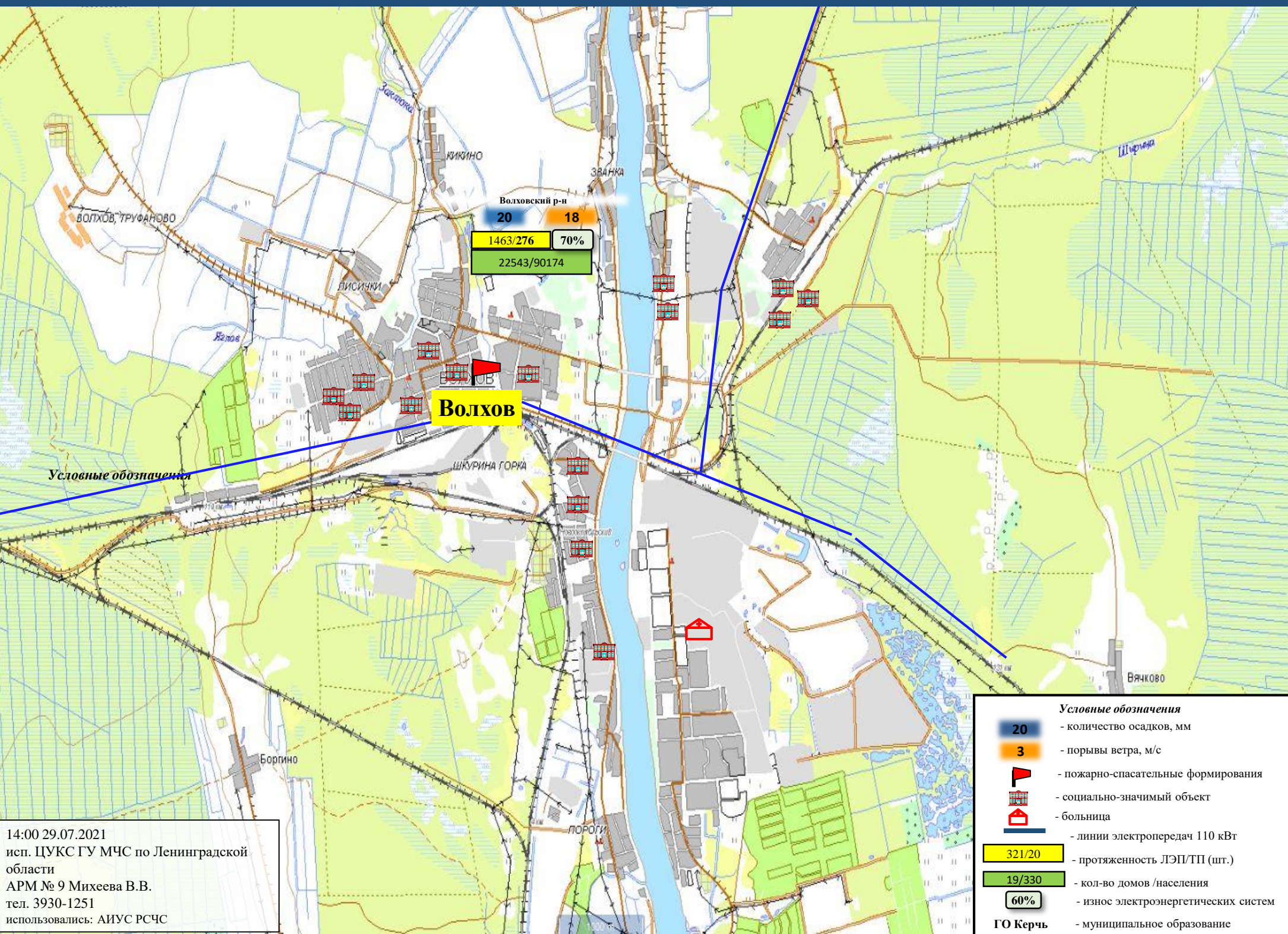
# ИНФОРМАЦИОННЫЕ МАТЕРИАЛЫ ПО ЛИВНЯМ, ПОРЫВАМ ВЕТРА И ГРОЗАМ НА ТЕРРИТОРИИ ЛЕНИНГРАДСКОЙ ОБЛАСТИ (РИСК НАРУШЕНИЯ ЭЛЕКТРОСНАБЖЕНИЯ НА 30.07.2021)



14:00 29.07.2021  
 исп. ЦУКС ГУ МЧС по Ленинградской области  
 АРМ № 9 Михеева В.В.  
 тел. 3930-1251  
 использовались: АИУС РСЧС

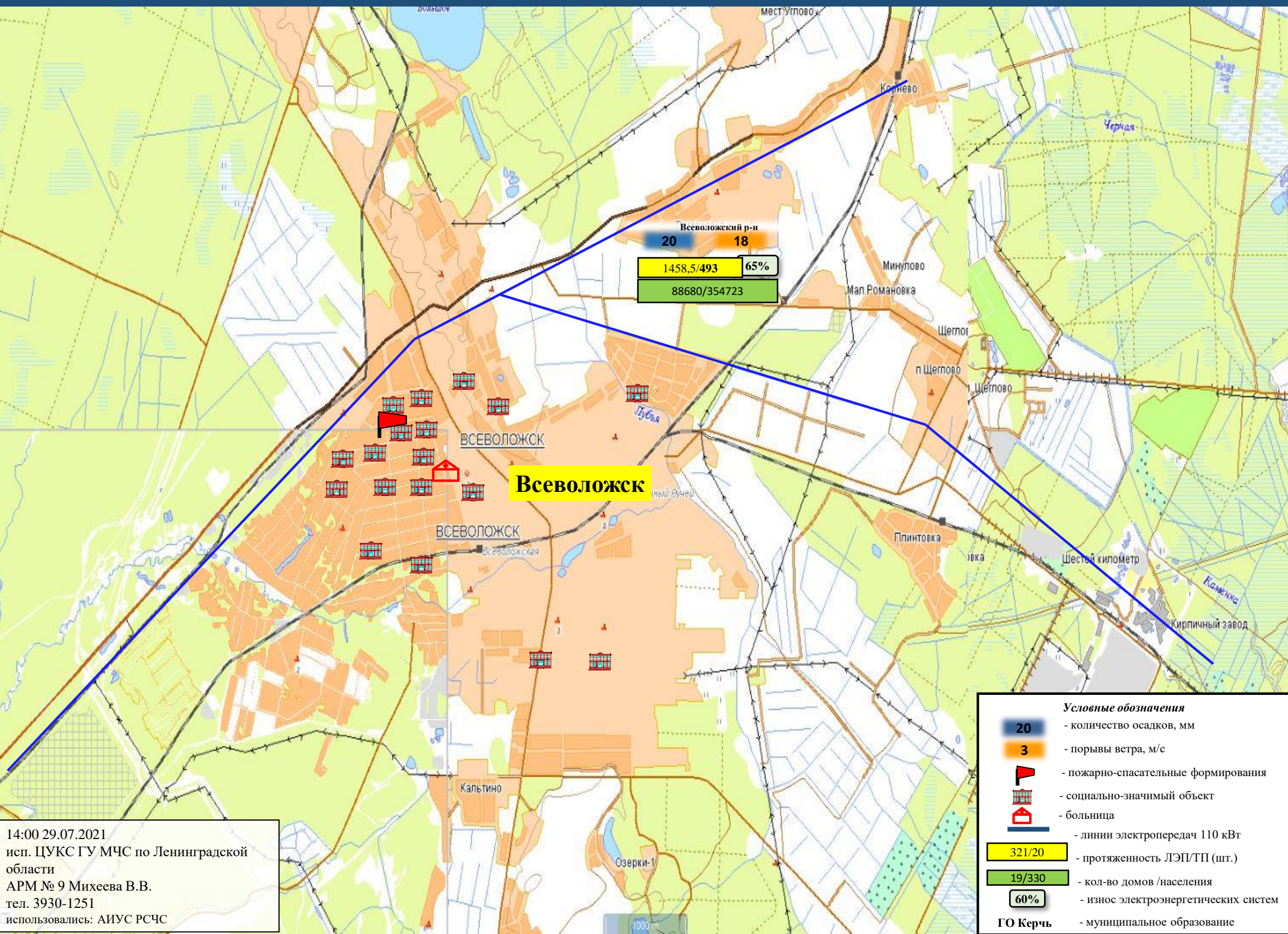
- Условные обозначения**
- 20 - количество осадков, мм
  - 3 - порывы ветра, м/с
  - 🚒 - пожарно-спасательные формирования
  - 🏠 - социально-значимый объект
  - 🏠 - больница
  - линии электропередач 110 кВт
  - 321/20 - протяженность ЛЭП/ТП (шт.)
  - 19/330 - кол-во домов /населения
  - 60% - износ электроэнергетических систем
  - ГО Керчь - муниципальное образование

# ИНФОРМАЦИОННЫЕ МАТЕРИАЛЫ ПО ЛИВНЯМ, ПОРЫВАМ ВЕТРА И ГРОЗАМ НА ТЕРРИТОРИИ ЛЕНИНГРАДСКОЙ ОБЛАСТИ (РИСК НАРУШЕНИЯ ЭЛЕКТРОСНАБЖЕНИЯ НА 30.07.2021)



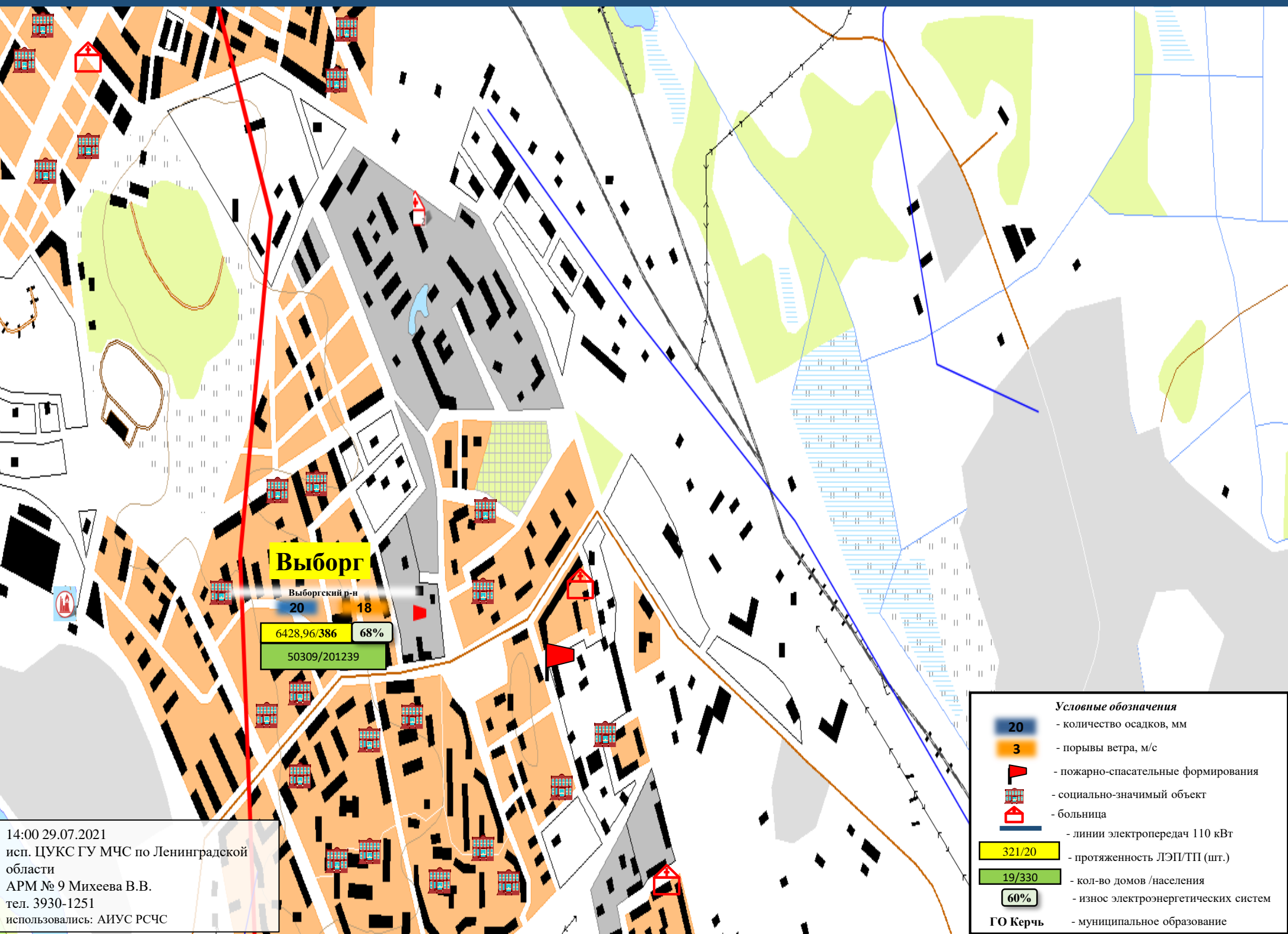
14:00 29.07.2021  
 исп. ЦУКС ГУ МЧС по Ленинградской области  
 АРМ № 9 Михеева В.В.  
 тел. 3930-1251  
 использовались: АИУС РСЧС

# ИНФОРМАЦИОННЫЕ МАТЕРИАЛЫ ПО ЛИВНЯМ, ПОРЫВАМ ВЕТРА И ГРОЗАМ НА ТЕРРИТОРИИ ЛЕНИНГРАДСКОЙ ОБЛАСТИ (РИСК НАРУШЕНИЯ ЭЛЕКТРОСНАБЖЕНИЯ НА 30.07.2021)



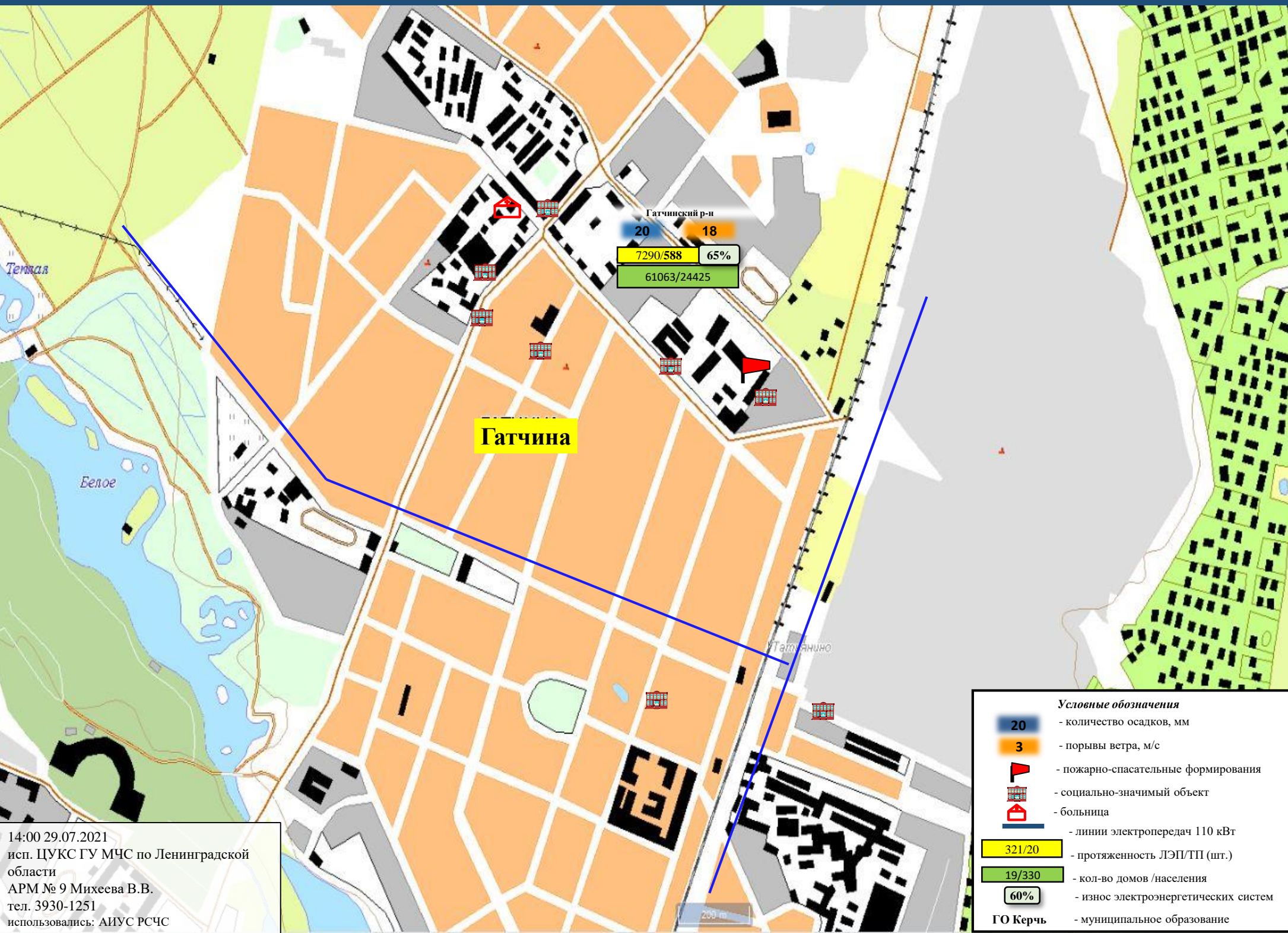
14:00 29.07.2021  
 исп. ЦУКС ГУ МЧС по Ленинградской области  
 АРМ № 9 Михеева В.В.  
 тел. 3930-1251  
 использовали: АИУС РСЧС

# ИНФОРМАЦИОННЫЕ МАТЕРИАЛЫ ПО ЛИВНЯМ, ПОРЫВАМ ВЕТРА И ГРОЗАМ НА ТЕРРИТОРИИ ЛЕНИНГРАДСКОЙ ОБЛАСТИ (РИСК НАРУШЕНИЯ ЭЛЕКТРОСНАБЖЕНИЯ НА 30.07.2021)



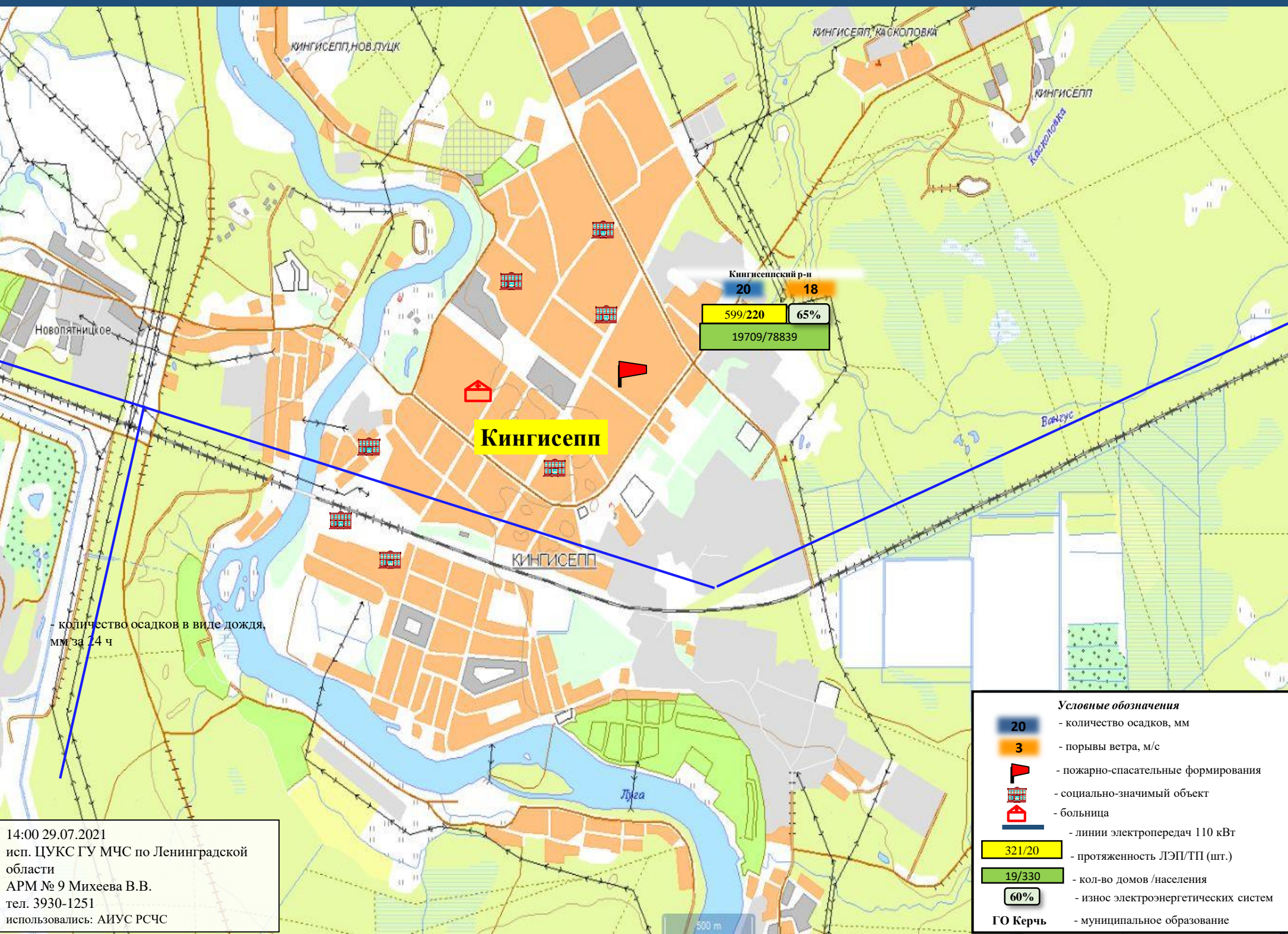
14:00 29.07.2021  
исп. ЦУКС ГУ МЧС по Ленинградской области  
АРМ № 9 Михеева В.В.  
тел. 3930-1251  
использовались: АИУС РСЧС

ИНФОРМАЦИОННЫЕ МАТЕРИАЛЫ ПО ЛИВНЯМ, ПОРЫВАМ ВЕТРА И ГРОЗАМ НА ТЕРРИТОРИИ  
ЛЕНИНГРАДСКОЙ ОБЛАСТИ (РИСК НАРУШЕНИЯ ЭЛЕКТРОСНАБЖЕНИЯ НА 30.07.2021)



14:00 29.07.2021  
исп. ЦУКС ГУ МЧС по Ленинградской области  
АРМ № 9 Михеева В.В.  
тел. 3930-1251  
использовались: АИУС РСЧС

# ИНФОРМАЦИОННЫЕ МАТЕРИАЛЫ ПО ЛИВНЯМ, ПОРЫВАМ ВЕТРА И ГРОЗАМ НА ТЕРРИТОРИИ ЛЕНИНГРАДСКОЙ ОБЛАСТИ (РИСК НАРУШЕНИЯ ЭЛЕКТРОСНАБЖЕНИЯ НА 30.07.2021)



количество осадков в виде дождя, мм за 24 ч

Кингисеппский р-н  
 20 18  
 599/220 65%  
 19709/78839

**Кингисепп**

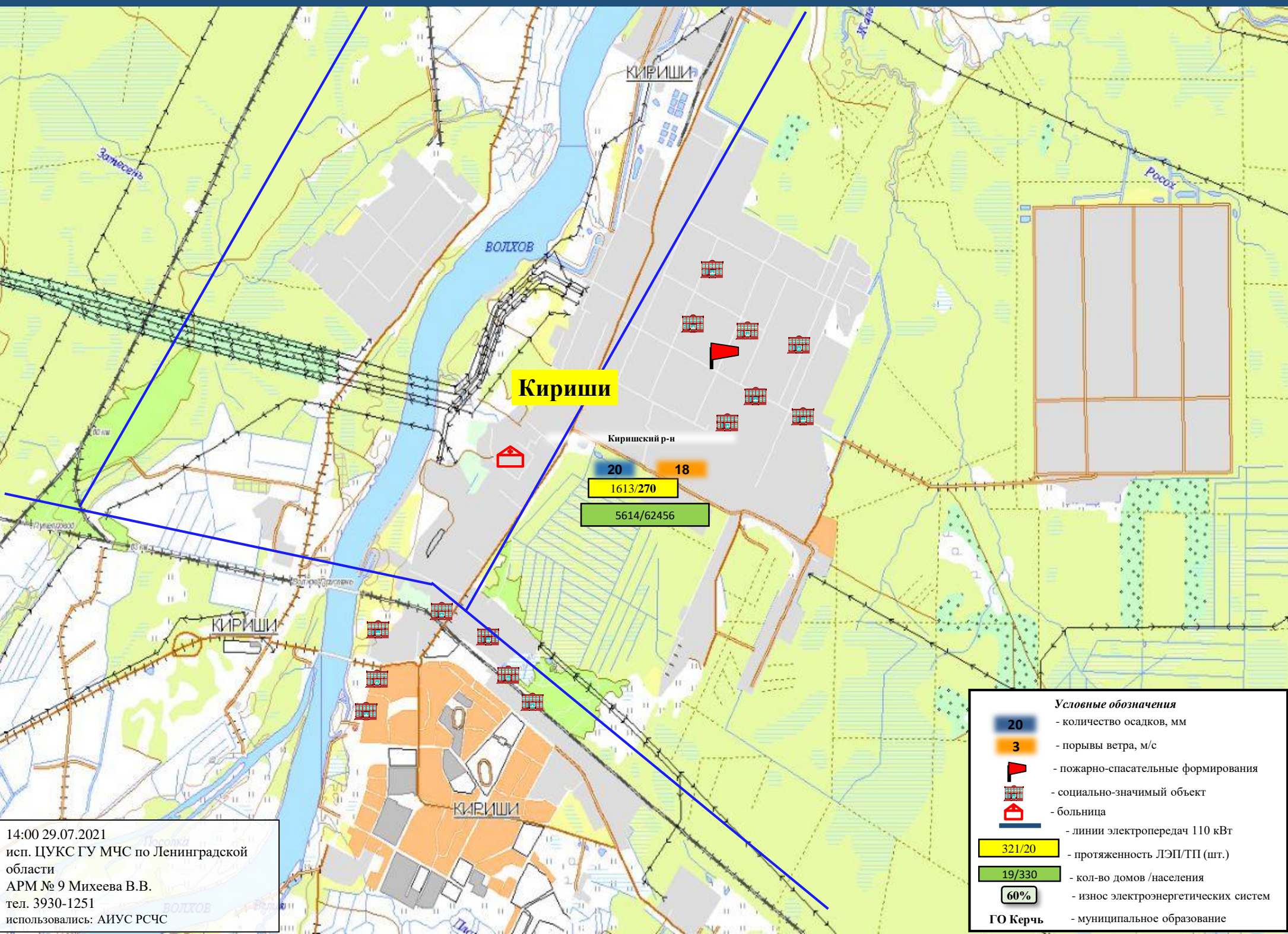
- Условные обозначения**
- 20 - количество осадков, мм
  - 3 - порывы ветра, м/с
  - пожарно-спасательные формирования
  - социально-значимый объект
  - больница
  - линии электропередач 110 кВт
  - 321/20 - протяженность ЛЭП/ТП (шт.)
  - 19/330 - кол-во домов /населения
  - 60% - износ электроэнергетических систем
  - ГО Керчь - муниципальное образование

14:00 29.07.2021  
 исп. ЦУКС ГУ МЧС по Ленинградской области  
 АРМ № 9 Михеева В.В.  
 тел. 3930-1251  
 использовались: АИУС РСЧС

500 м



# ИНФОРМАЦИОННЫЕ МАТЕРИАЛЫ ПО ЛИВНЯМ, ПОРЫВАМ ВЕТРА И ГРОЗАМ НА ТЕРРИТОРИИ ЛЕНИНГРАДСКОЙ ОБЛАСТИ (РИСК НАРУШЕНИЯ ЭЛЕКТРОСНАБЖЕНИЯ НА 30.07.2021)

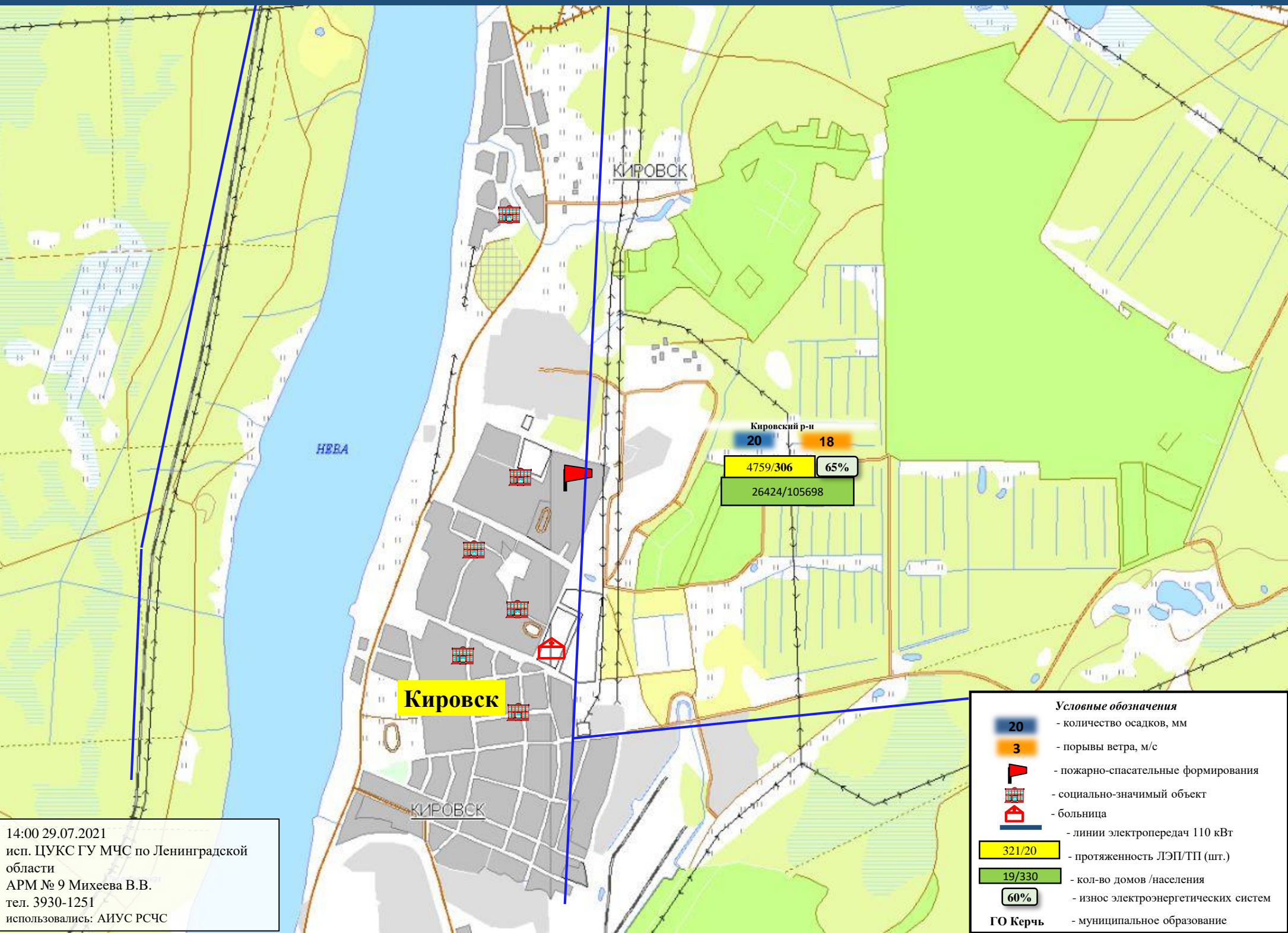


14:00 29.07.2021  
 исп. ЦУКС ГУ МЧС по Ленинградской области  
 АРМ № 9 Михеева В.В.  
 тел. 3930-1251  
 использовались: АИУС РСЧС

**Условные обозначения**

- 20 - количество осадков, мм
- 3 - порывы ветра, м/с
- пожарно-спасательные формирования
- социально-значимый объект
- больница
- линии электропередач 110 кВт
- 321/20 - протяженность ЛЭП/ТП (шт.)
- 19/330 - кол-во домов /населения
- 60% - износ электроэнергетических систем
- ГО Керчь** - муниципальное образование

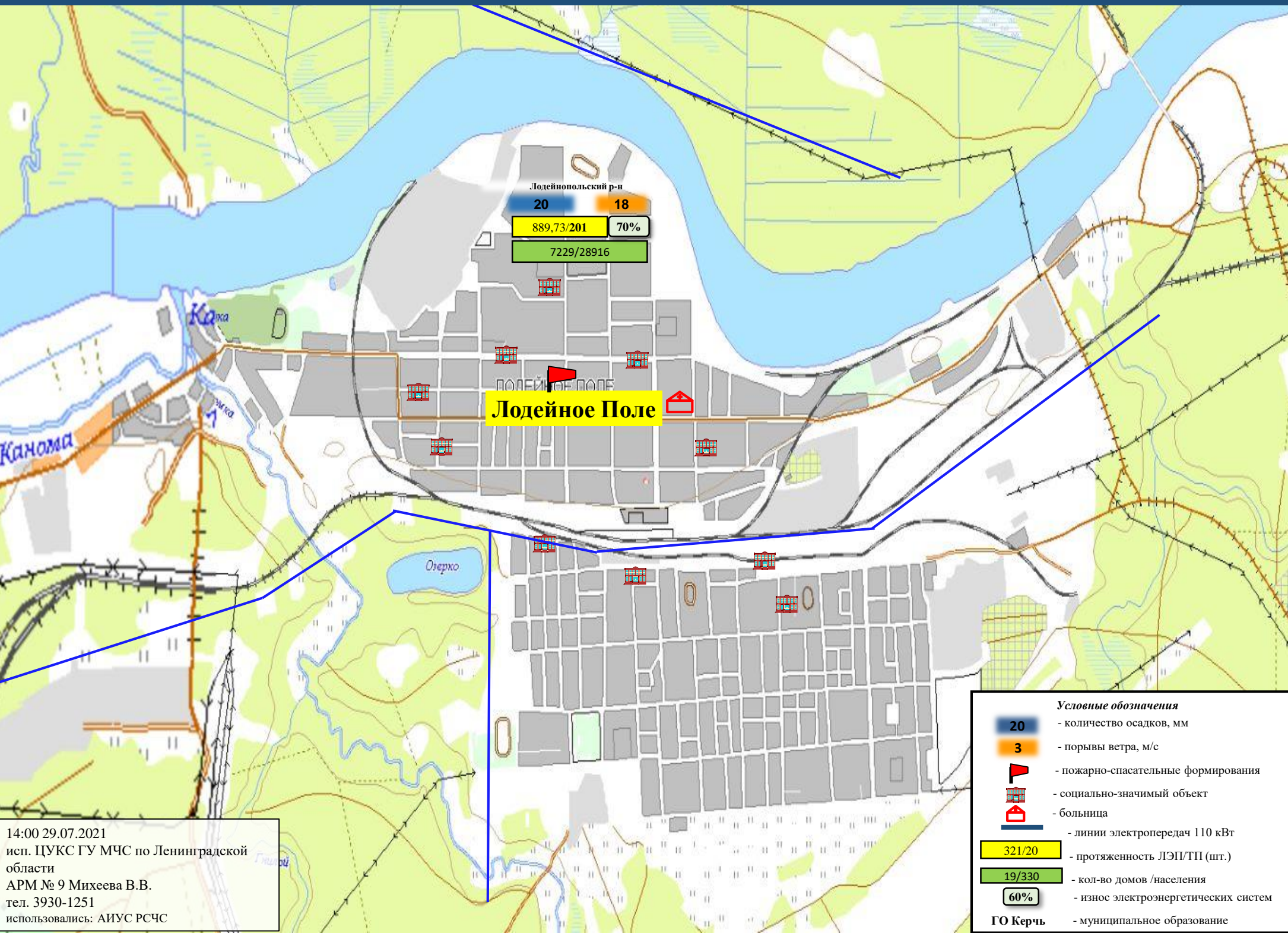
# ИНФОРМАЦИОННЫЕ МАТЕРИАЛЫ ПО ЛИВНЯМ, ПОРЫВАМ ВЕТРА И ГРОЗАМ НА ТЕРРИТОРИИ ЛЕНИНГРАДСКОЙ ОБЛАСТИ (РИСК НАРУШЕНИЯ ЭЛЕКТРОСНАБЖЕНИЯ НА 30.07.2021)



14:00 29.07.2021  
исп. ЦУКС ГУ МЧС по Ленинградской области  
АРМ № 9 Михеева В.В.  
тел. 3930-1251  
использовались: АИУС РСЧС

- Условные обозначения**
- 20 - количество осадков, мм
  - 3 - порывы ветра, м/с
  - 🚒 - пожарно-спасательные формирования
  - 🏘️ - социально-значимый объект
  - 🏥 - больница
  - — линии электропередач 110 кВт
  - 321/20 - протяженность ЛЭП/ТП (шт.)
  - 19/330 - кол-во домов /населения
  - 60% - износ электроэнергетических систем
  - ГО Керчь - муниципальное образование

# ИНФОРМАЦИОННЫЕ МАТЕРИАЛЫ ПО ЛИВНЯМ, ПОРЫВАМ ВЕТРА И ГРОЗАМ НА ТЕРРИТОРИИ ЛЕНИНГРАДСКОЙ ОБЛАСТИ (РИСК НАРУШЕНИЯ ЭЛЕКТРОСНАБЖЕНИЯ НА 30.07.2021)



Лодейнопольский р-н  
 20 18  
 889,73/201 70%  
 7229/28916

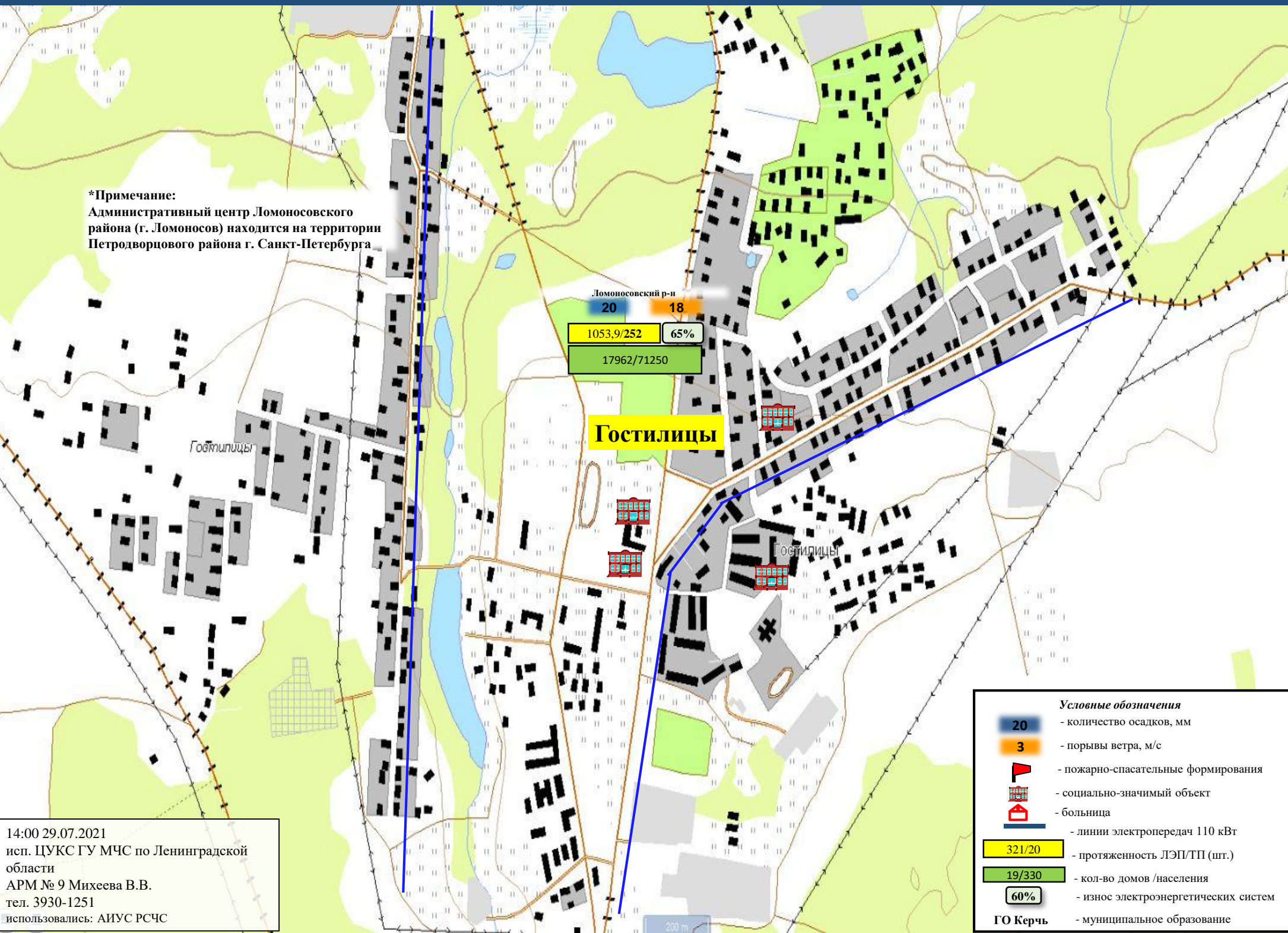
**Лодейное Поле**

- Условные обозначения**
- 20 - количество осадков, мм
  - 3 - порывы ветра, м/с
  - 🚩 - пожарно-спасательные формирования
  - 🏠 - социально-значимый объект
  - 🏠 - больница
  - линии электропередач 110 кВт
  - 321/20 - протяженность ЛЭП/ТП (шт.)
  - 19/330 - кол-во домов /населения
  - 60% - износ электроэнергетических систем
  - ГО Керчь** - муниципальное образование

14:00 29.07.2021  
 исп. ЦУКС ГУ МЧС по Ленинградской области  
 АРМ № 9 Михеева В.В.  
 тел. 3930-1251  
 использовались: АИУС РСЧС

# ИНФОРМАЦИОННЫЕ МАТЕРИАЛЫ ПО ЛИВНЯМ, ПОРЫВАМ ВЕТРА И ГРОЗАМ НА ТЕРРИТОРИИ ЛЕНИНГРАДСКОЙ ОБЛАСТИ (РИСК НАРУШЕНИЯ ЭЛЕКТРОСНАБЖЕНИЯ НА 30.07.2021)

**\*Примечание:**  
Административный центр Ломоносовского района (г. Ломоносов) находится на территории Петродворцового района г. Санкт-Петербурга



Ломоносовский р-н

20

18

1053.9/252

65%

17962/71250

**Гостилицы**

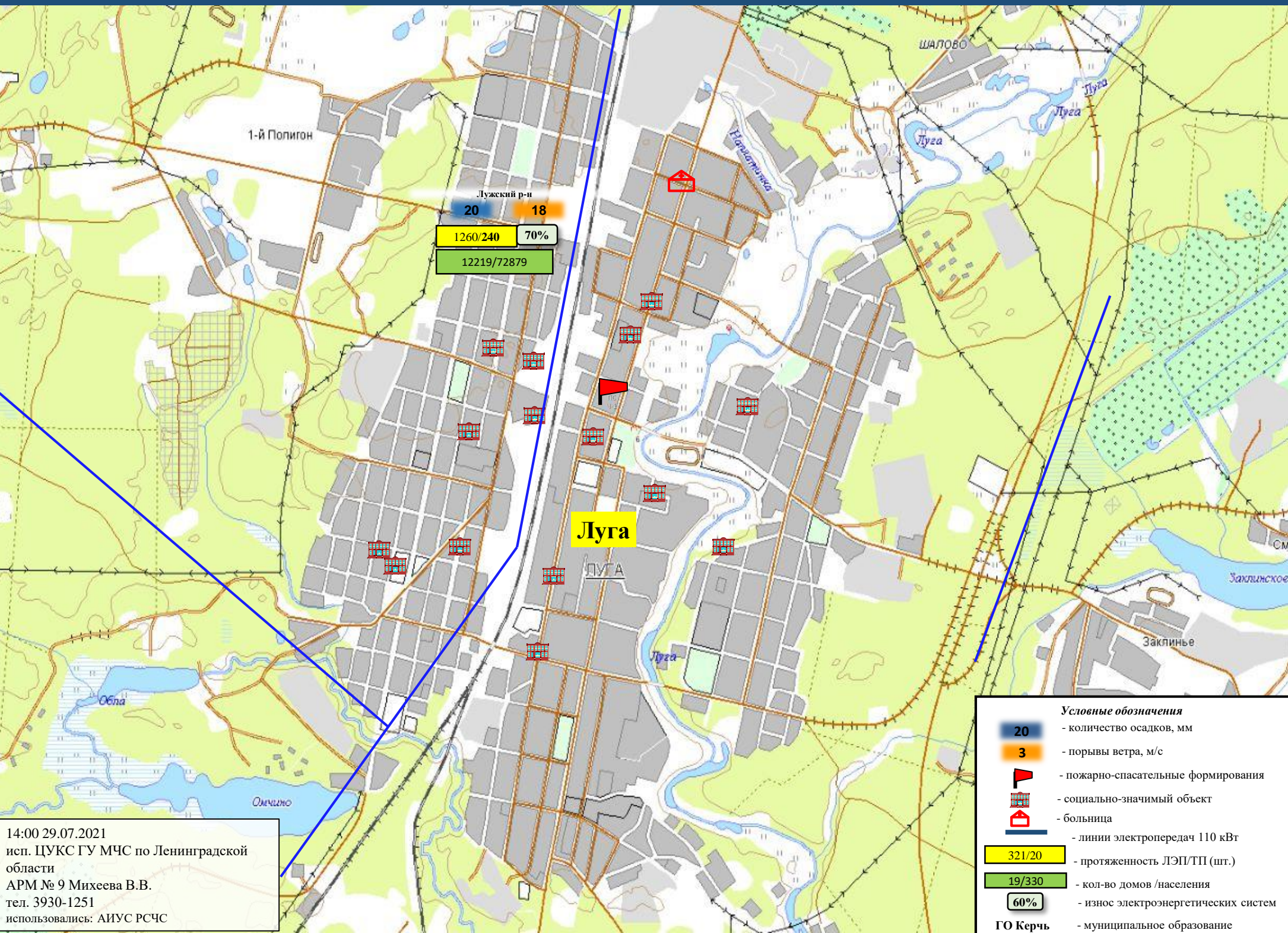
Гостилицы

Гостилицы

- Условные обозначения**
- 20 - количество осадков, мм
  - 3 - порывы ветра, м/с
  - 🚒 - пожарно-спасательные формирования
  - 🏠 - социально-значимый объект
  - 🏥 - больница
  - ⚡ - линии электропередач 110 кВт
  - 321/20 - протяженность ЛЭП/ТП (шт.)
  - 19/330 - кол-во домов /населения
  - 60% - износ электроэнергетических систем
  - ГО Керчь** - муниципальное образование

14:00 29.07.2021  
исп. ЦУКС ГУ МЧС по Ленинградской области  
АРМ № 9 Михеева В.В.  
тел. 3930-1251  
использовались: АИУС РСЧС

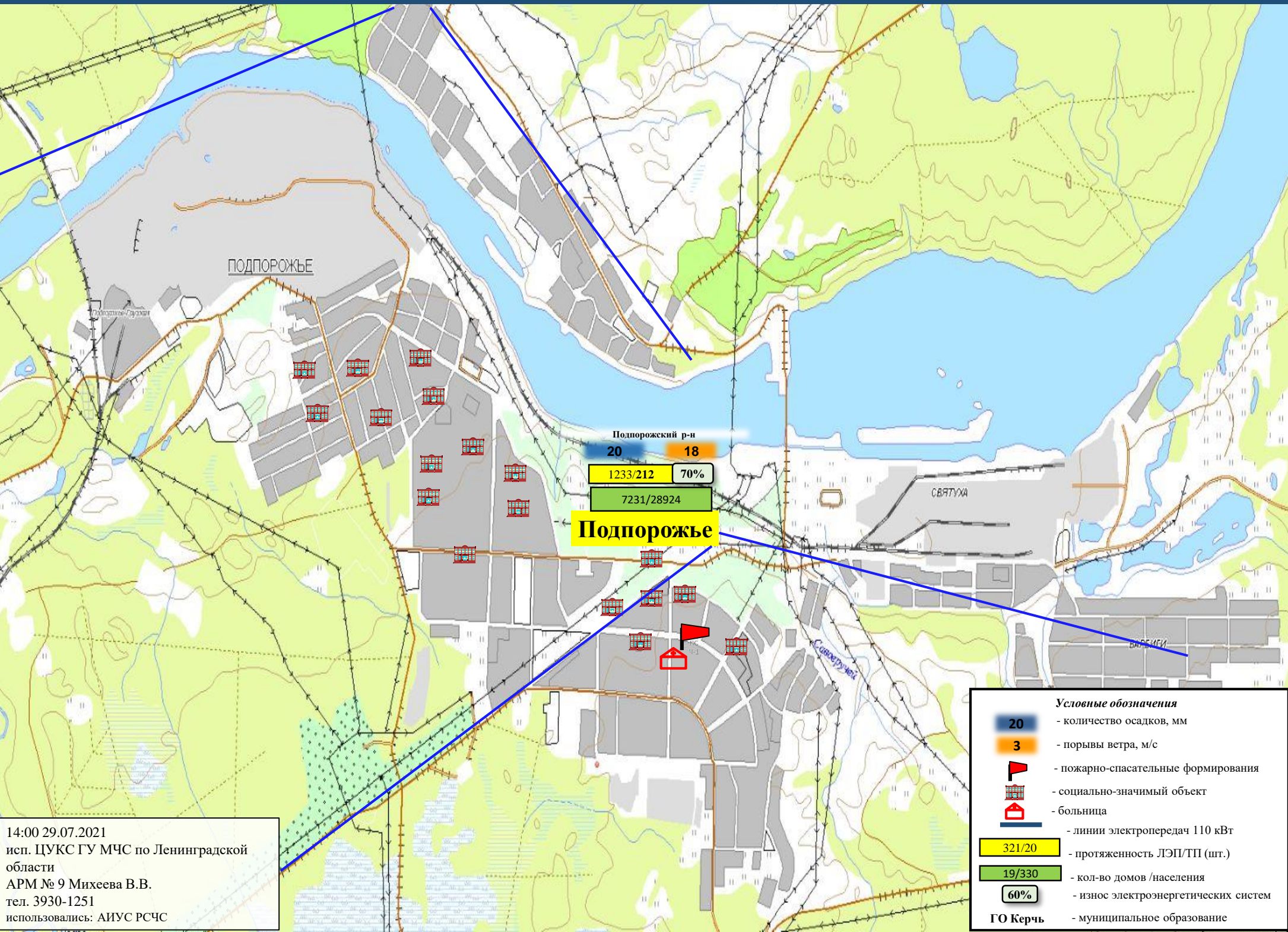
# ИНФОРМАЦИОННЫЕ МАТЕРИАЛЫ ПО ЛИВНЯМ, ПОРЫВАМ ВЕТРА И ГРОЗАМ НА ТЕРРИТОРИИ ЛЕНИНГРАДСКОЙ ОБЛАСТИ (РИСК НАРУШЕНИЯ ЭЛЕКТРОСНАБЖЕНИЯ НА 30.07.2021)



14:00 29.07.2021  
 исп. ЦУКС ГУ МЧС по Ленинградской области  
 АРМ № 9 Михеева В.В.  
 тел. 3930-1251  
 использовались: АИУС РСЧС

- Условные обозначения**
- 20** - количество осадков, мм
  - 3** - порывы ветра, м/с
  - пожарно-спасательные формирования
  - социально-значимый объект
  - больница
  - линии электропередач 110 кВт
  - 321/20** - протяженность ЛЭП/ТП (шт.)
  - 19/330** - кол-во домов /населения
  - 60%** - износ электроэнергетических систем
  - ГО Керчь** - муниципальное образование

# ИНФОРМАЦИОННЫЕ МАТЕРИАЛЫ ПО ЛИВНЯМ, ПОРЫВАМ ВЕТРА И ГРОЗАМ НА ТЕРРИТОРИИ ЛЕНИНГРАДСКОЙ ОБЛАСТИ (РИСК НАРУШЕНИЯ ЭЛЕКТРОСНАБЖЕНИЯ НА 30.07.2021)



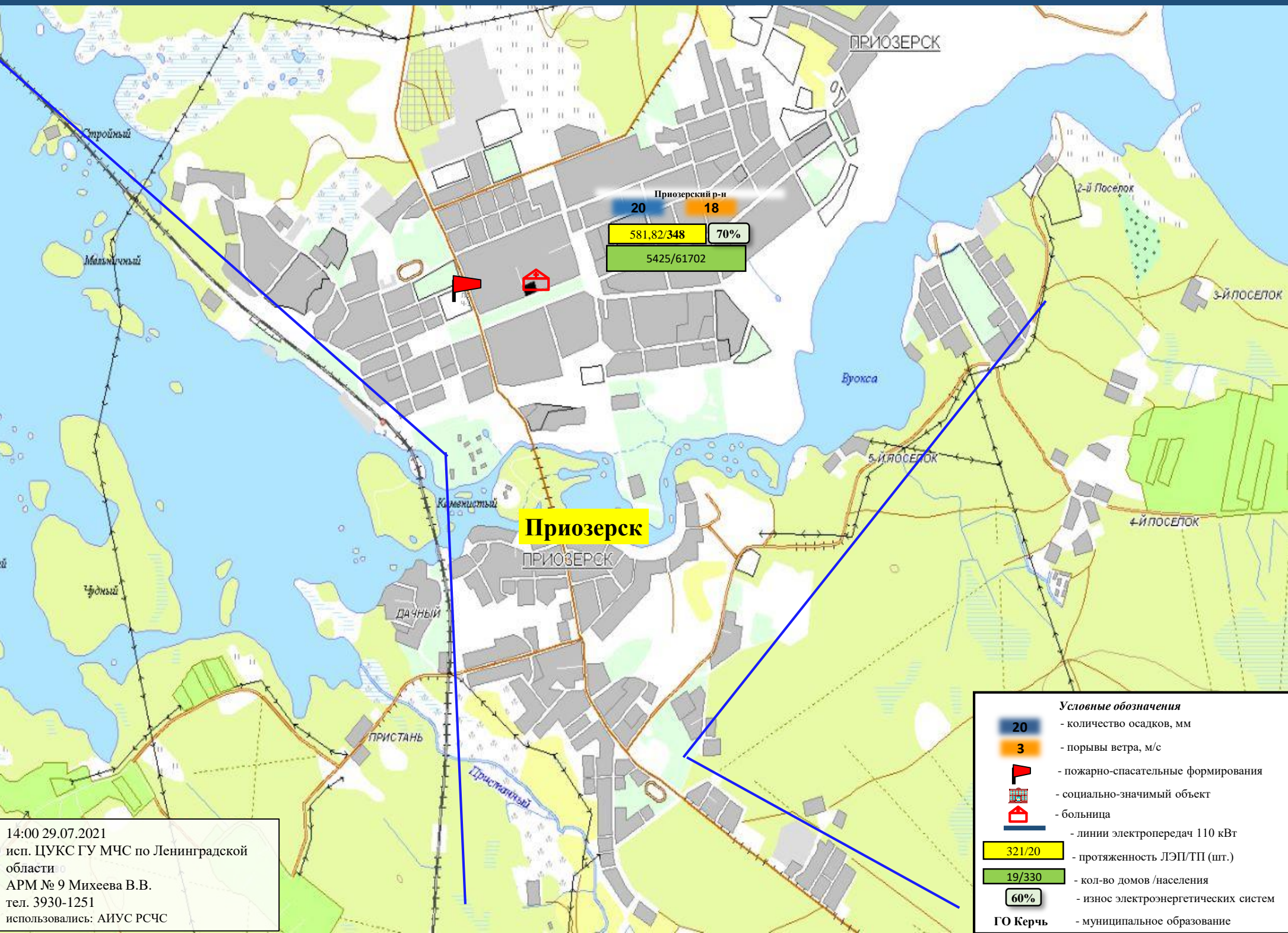
Подпорожский р-н  
 20 18  
 1233/212 70%  
 7231/28924  
**Подпорожье**

**Условные обозначения**

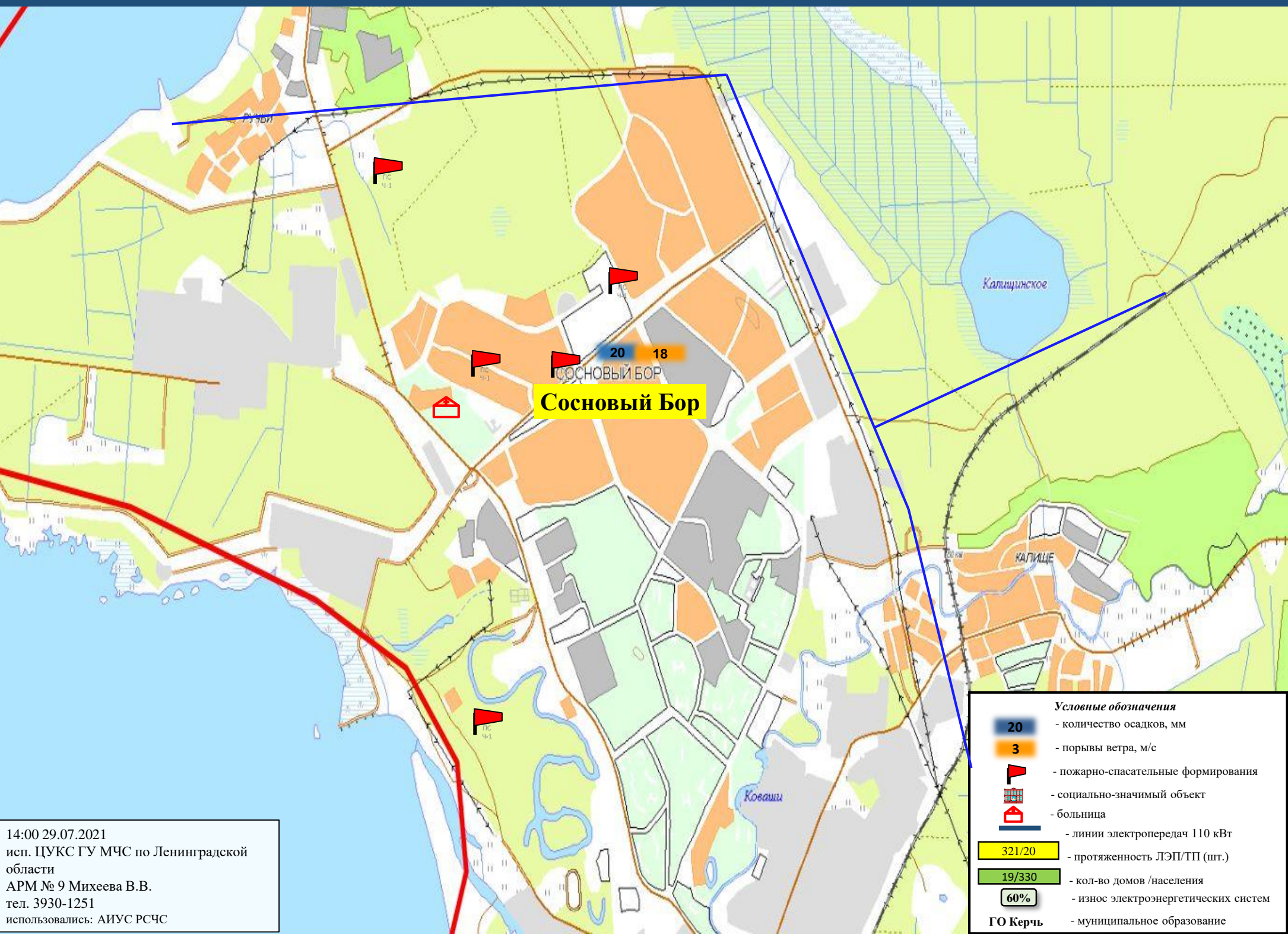
<b>20</b>	- количество осадков, мм
<b>3</b>	- порывы ветра, м/с
	- пожарно-спасательные формирования
	- социально-значимый объект
	- больница
	- линии электропередач 110 кВт
<b>321/20</b>	- протяженность ЛЭП/ТП (шт.)
<b>19/330</b>	- кол-во домов /населения
<b>60%</b>	- износ электроэнергетических систем
<b>ГО Керчь</b>	- муниципальное образование

14:00 29.07.2021  
 исп. ЦУКС ГУ МЧС по Ленинградской области  
 АРМ № 9 Михеева В.В.  
 тел. 3930-1251  
 использовали: АИУС РСЧС

# ИНФОРМАЦИОННЫЕ МАТЕРИАЛЫ ПО ЛИВНЯМ, ПОРЫВАМ ВЕТРА И ГРОЗАМ НА ТЕРРИТОРИИ ЛЕНИНГРАДСКОЙ ОБЛАСТИ (РИСК НАРУШЕНИЯ ЭЛЕКТРОСНАБЖЕНИЯ НА 30.07.2021)



# ИНФОРМАЦИОННЫЕ МАТЕРИАЛЫ ПО ЛИВНЯМ, ПОРЫВАМ ВЕТРА И ГРОЗАМ НА ТЕРРИТОРИИ ЛЕНИНГРАДСКОЙ ОБЛАСТИ (РИСК НАРУШЕНИЯ ЭЛЕКТРОСНАБЖЕНИЯ НА 30.07.2021)

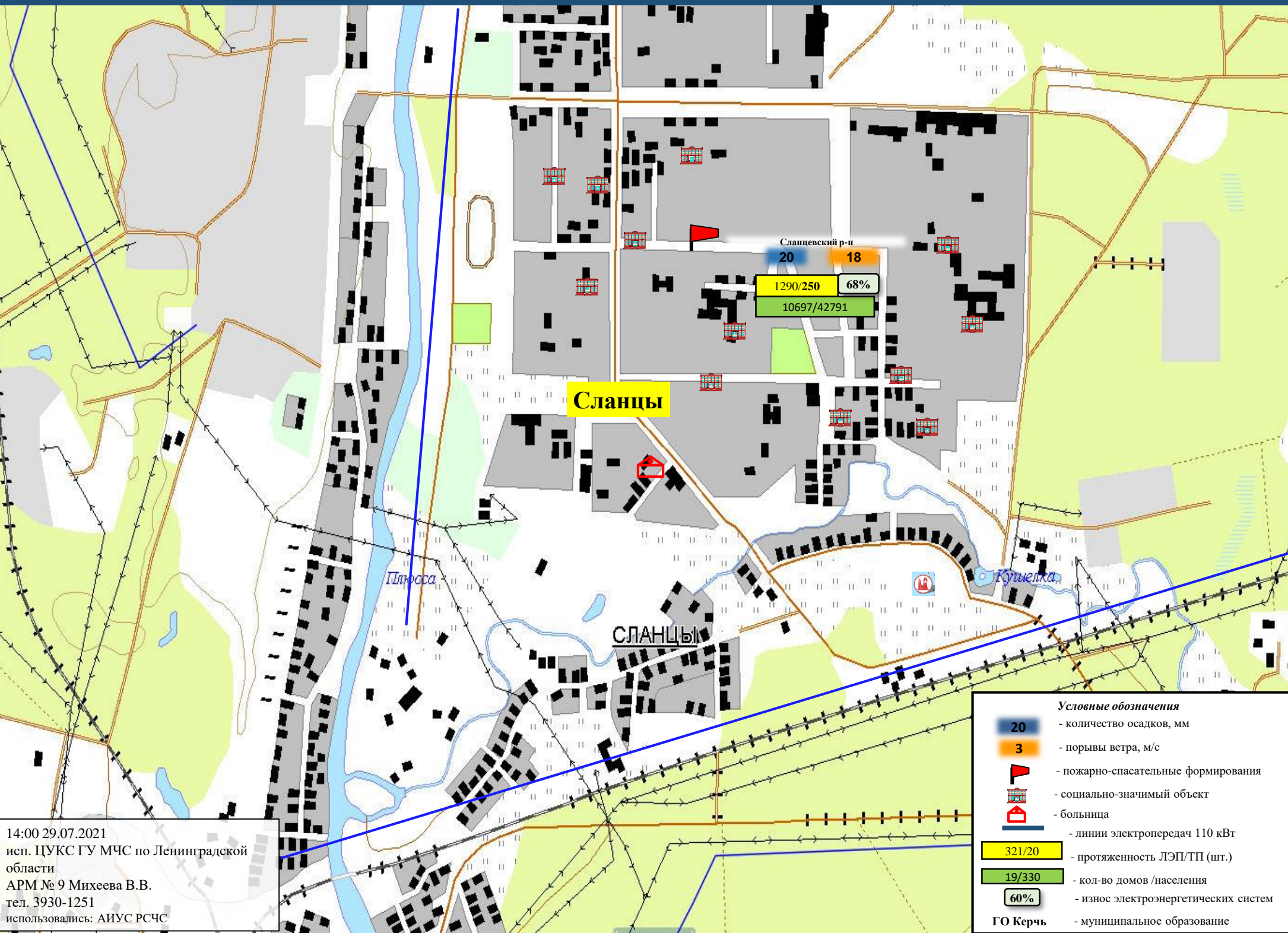


14:00 29.07.2021  
исп. ЦУКС ГУ МЧС по Ленинградской области  
АРМ № 9 Михеева В.В.  
тел. 3930-1251  
использовались: АИУС РСЧС

Условные обозначения	
20	- количество осадков, мм
3	- порывы ветра, м/с
🚒	- пожарно-спасательные формирования
🏠	- социально-значимый объект
🏥	- больница
—	- линии электропередач 110 кВт
321/20	- протяженность ЛЭП/ТП (шт.)
19/330	- кол-во домов /населения
60%	- износ электроэнергетических систем
ГО Керчь	- муниципальное образование



# ИНФОРМАЦИОННЫЕ МАТЕРИАЛЫ ПО ЛИВНЯМ, ПОРЫВАМ ВЕТРА И ГРОЗАМ НА ТЕРРИТОРИИ ЛЕНИНГРАДСКОЙ ОБЛАСТИ (РИСК НАРУШЕНИЯ ЭЛЕКТРОСНАБЖЕНИЯ НА 30.07.2021)

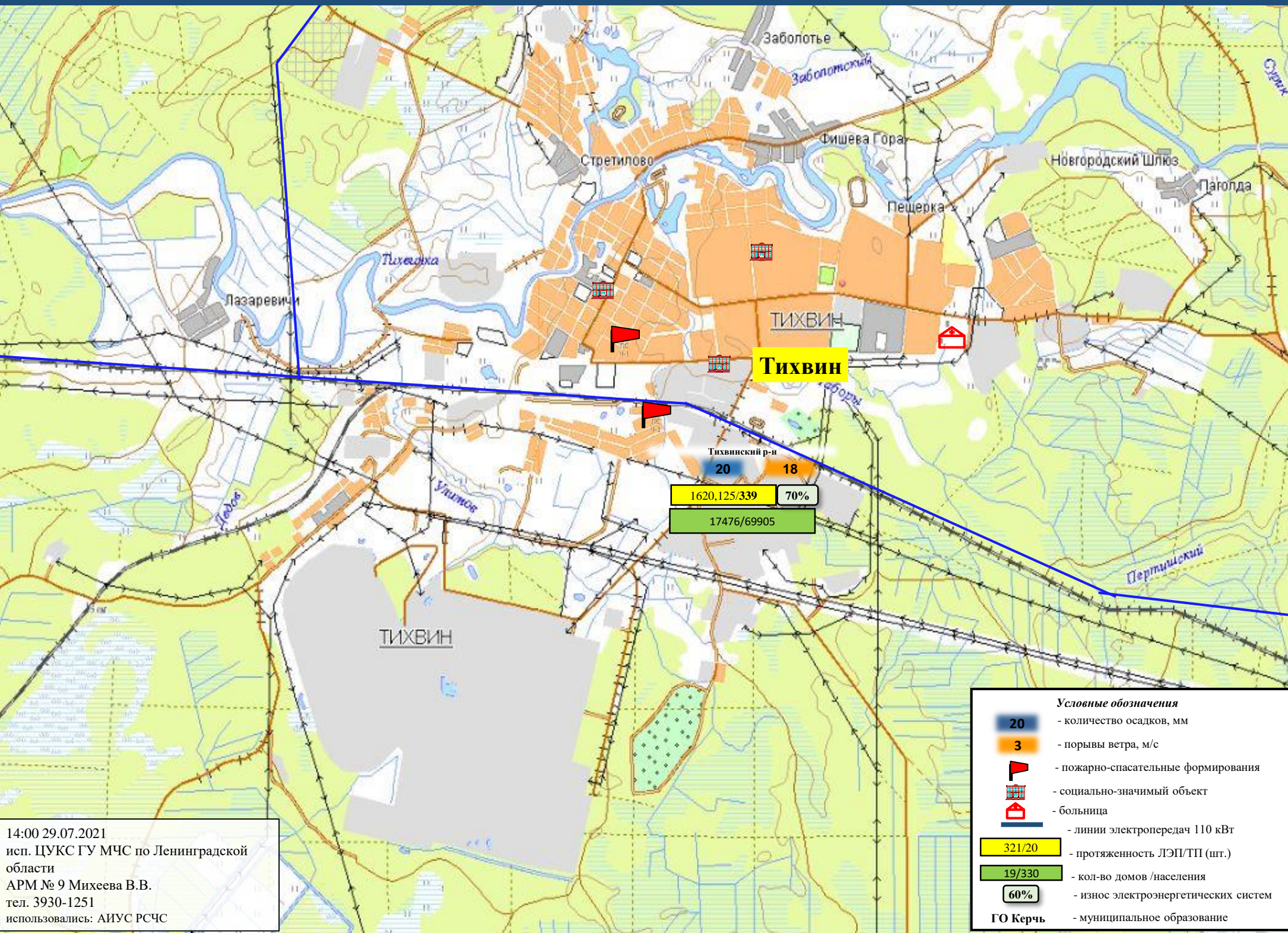


**Условные обозначения**

20	- количество осадков, мм
3	- порывы ветра, м/с
	- пожарно-спасательные формирования
	- социально-значимый объект
	- больница
	- линии электропередач 110 кВт
321/20	- протяженность ЛЭП/ТП (шт.)
19/330	- кол-во домов /населения
60%	- износ электроэнергетических систем
ГО Керчь	- муниципальное образование

14:00 29.07.2021  
 исп. ЦУКС ГУ МЧС по Ленинградской области  
 АРМ № 9 Михеева В.В.  
 тел. 3930-1251  
 использовались: АИУС РСЧС

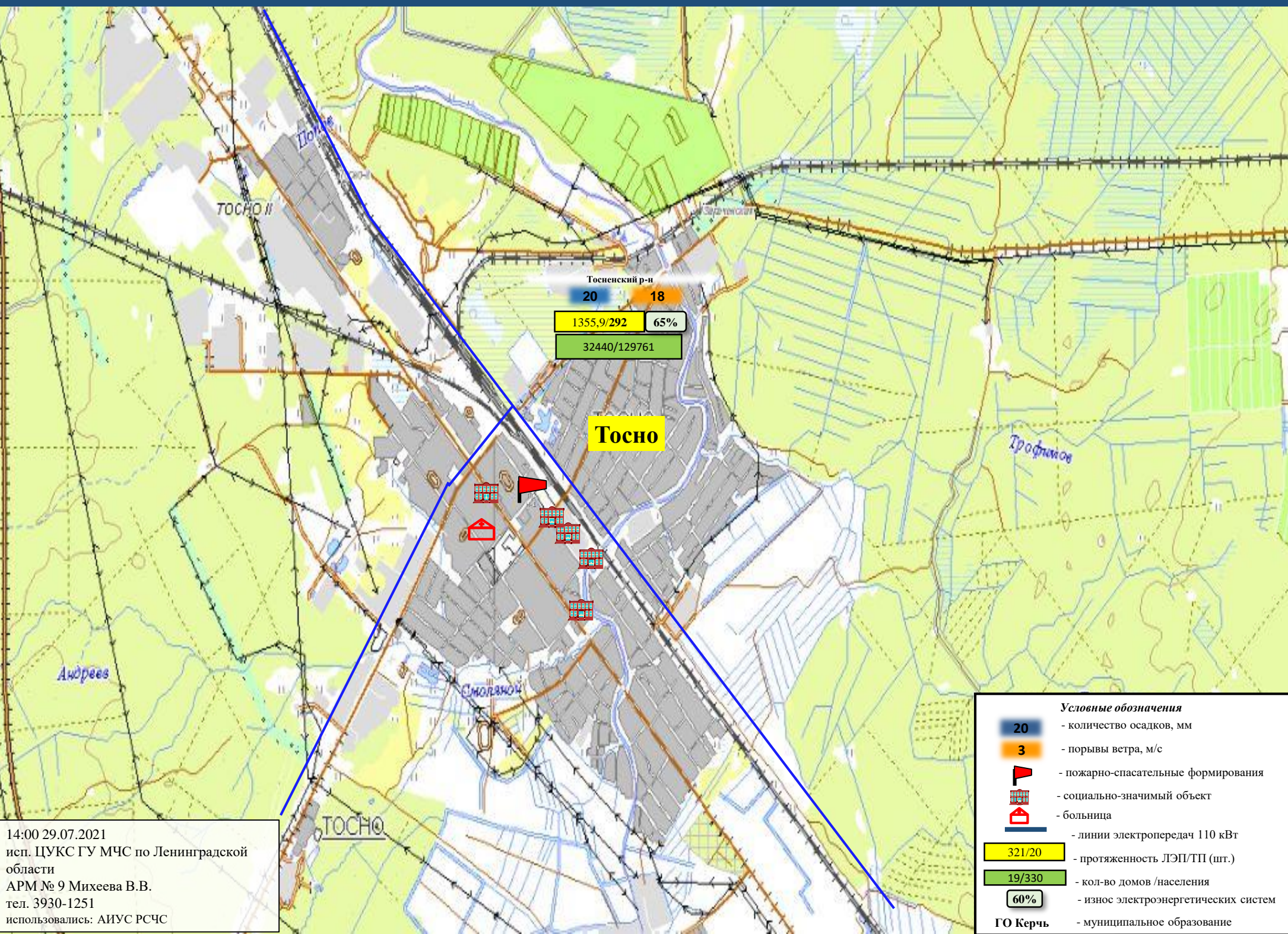
# ИНФОРМАЦИОННЫЕ МАТЕРИАЛЫ ПО ЛИВНЯМ, ПОРЫВАМ ВЕТРА И ГРОЗАМ НА ТЕРРИТОРИИ ЛЕНИНГРАДСКОЙ ОБЛАСТИ (РИСК НАРУШЕНИЯ ЭЛЕКТРОСНАБЖЕНИЯ НА 30.07.2021)



14:00 29.07.2021  
 исп. ЦУКС ГУ МЧС по Ленинградской области  
 АРМ № 9 Михеева В.В.  
 тел. 3930-1251  
 использовались: АИУС РСЧС

- Условные обозначения**
- 20** - количество осадков, мм
  - 3** - порывы ветра, м/с
  - пожарно-спасательные формирования
  - социально-значимый объект
  - больница
  - линии электропередач 110 кВт
  - 321/20** - протяженность ЛЭП/ТП (шт.)
  - 19/330** - кол-во домов /населения
  - 60%** - износ электроэнергетических систем
  - ГО Керчь** - муниципальное образование

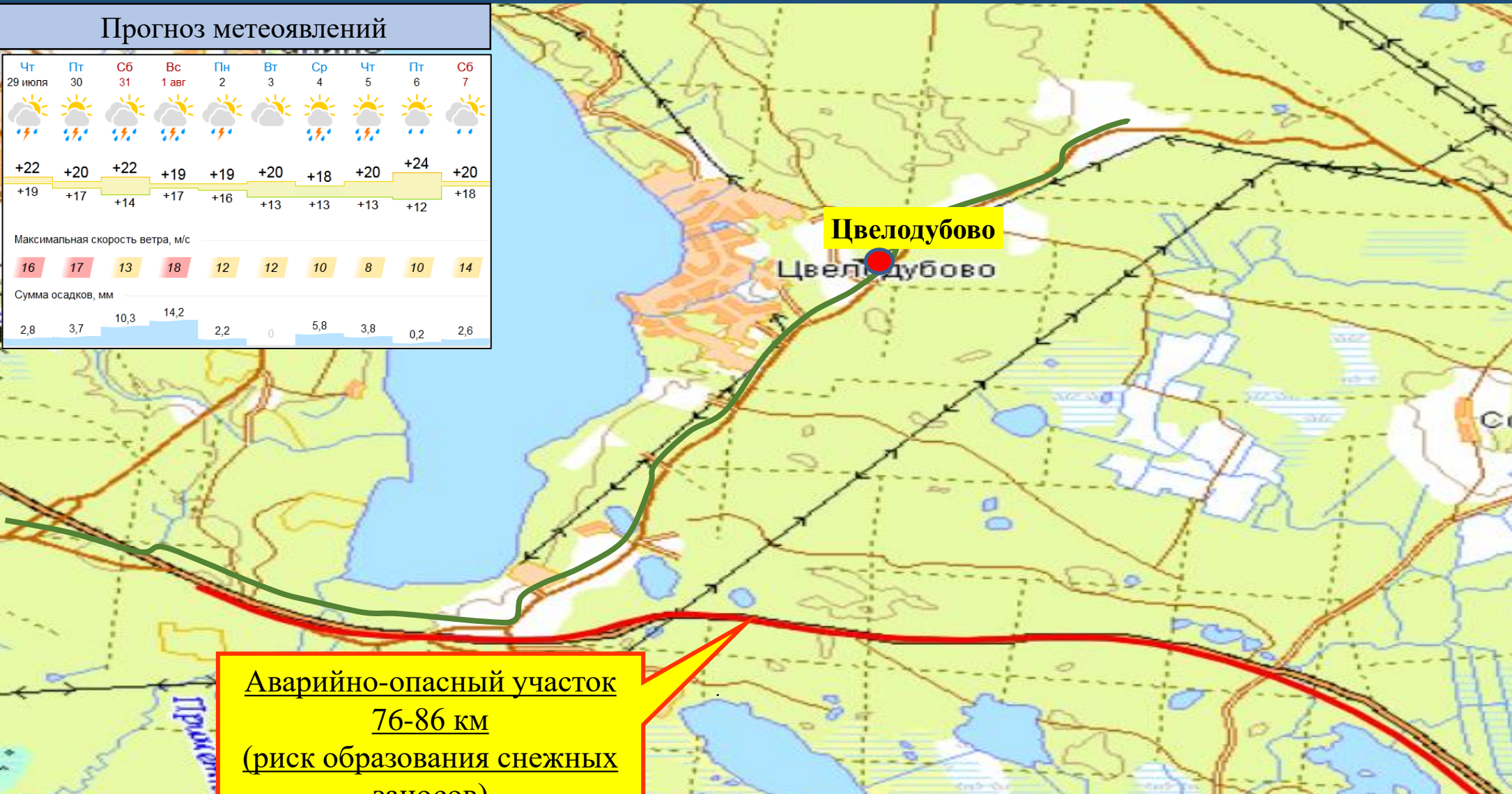
# ИНФОРМАЦИОННЫЕ МАТЕРИАЛЫ ПО ЛИВНЯМ, ПОРЫВАМ ВЕТРА И ГРОЗАМ НА ТЕРРИТОРИИ ЛЕНИНГРАДСКОЙ ОБЛАСТИ (РИСК НАРУШЕНИЯ ЭЛЕКТРОСНАБЖЕНИЯ НА 30.07.2021)



# ИНФОРМАЦИОННЫЕ МАТЕРИАЛЫ ПО РИСКУ НАРУШЕНИЯ ТРАНСПОРТНОГО СООБЩЕНИЯ, СВЯЗАННЫХ С НЕБЛАГОПРИЯТНЫМИ МЕТЕОЯВЛЕНИЯМИ НА ТЕРРИТОРИИ ФЕДЕРАЛЬНОЙ АВТОДОРОГИ А-121 «СКАНДИНАВИЯ» ( НА 30.07.2021)

## Прогноз метеоявлений

Чт 29 июля	Пт 30	Сб 31	Вс 1 авг	Пн 2	Вт 3	Ср 4	Чт 5	Пт 6	Сб 7
+22 +19	+20 +17	+22 +14	+19 +17	+19 +16	+20 +13	+18 +13	+20 +13	+24 +12	+20 +18
16	17	13	18	12	12	10	8	10	14
2,8	3,7	10,3	14,2	2,2	0	5,8	3,8	0,2	2,6



**Аварийно-опасный участок  
76-86 км  
(риск образования снежных  
заносов)**

**Отрезанные н.п.: нет  
Объездная дорога: 40 км**

### Условные обозначения

- участок автодороги с повышенным риском возникновения ДТП, нарушением движения
- объездная дорога
- населенный пункт
- пожарно-спасательные формирования
- социально-значимый объект
- больница

14:00 29.07.2021  
исп. ЦУКС ГУ МЧС по Ленинградской области  
АРМ № 9 Михеева В.В.  
тел. 3930-1251  
использовались: АИУС РСЧС, Gismeteo, Google Earth  
масштаб 1:72 000

# ИНФОРМАЦИОННЫЕ МАТЕРИАЛЫ ПО РИСКУ НАРУШЕНИЯ ТРАНСПОРТНОГО СООБЩЕНИЯ, СВЯЗАННЫХ С НЕБЛАГОПРИЯТНЫМИ МЕТЕОЯВЛЕНИЯМИ НА ТЕРРИТОРИИ ФЕДЕРАЛЬНОЙ АВТОДОРОГИ Р-23 «СПБ-ПСКОВ» ( НА 30.07.2021)

## Прогноз метеоявлений

Чт 29 июля	Пт 30	Сб 31	Вс 1 авг	Пн 2	Вт 3	Ср 4	Чт 5	Пт 6	Сб 7
+25	+23	+23	+22	+19	+19	+21	+22	+23	+20
+18	+17	+16	+16	+15	+14	+11	+12	+13	+17
Максимальная скорость ветра, м/с									
17	16	12	19	9	12	9	8	12	16
Сумма осадков, мм									
2,8	0,5	0,7	2,9	20,7	0,9	0	0,4	0	3,2

**Аварийно-опасный участок  
40-41 км  
(возникновение тумана)**

**Аварийно-опасный участок  
41-52 км  
(крутые повороты, спуски)**

**Отрезанные н.п.: нет  
Объездная дорога: 25 км**

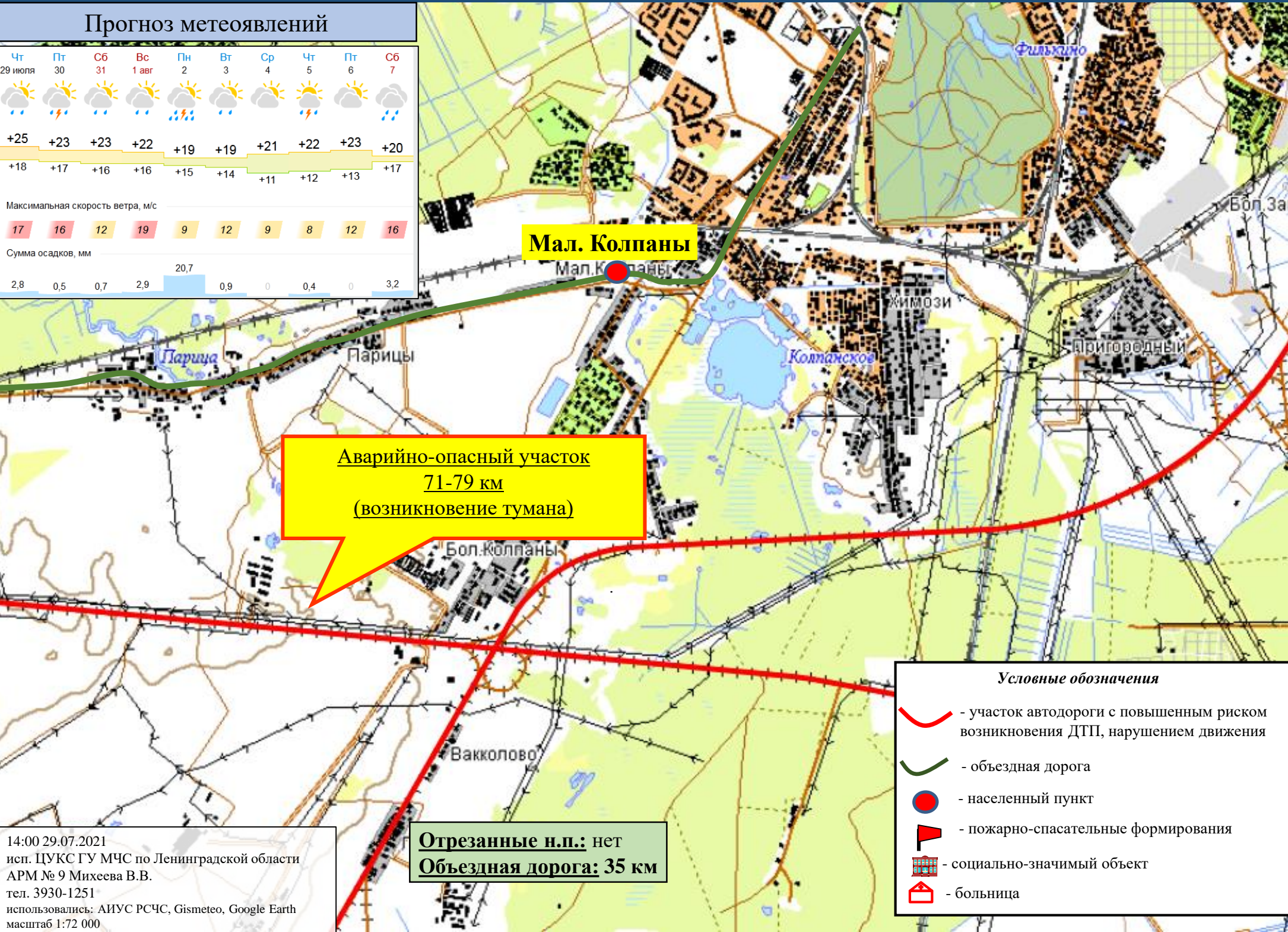
### Условные обозначения

- участок автодороги с повышенным риском возникновения ДТП, нарушением движения
- объездная дорога
- населенный пункт
- пожарно-спасательные формирования
- социально-значимый объект
- больница

# ИНФОРМАЦИОННЫЕ МАТЕРИАЛЫ ПО РИСКУ НАРУШЕНИЯ ТРАНСПОРТНОГО СООБЩЕНИЯ, СВЯЗАННЫХ С НЕБЛАГОПРИЯТНЫМИ МЕТЕОЯВЛЕНИЯМИ НА ТЕРРИТОРИИ ФЕДЕРАЛЬНОЙ АВТОДОРОГИ А-120 «САНКТ-ПЕТЕРБУРГСКОЕ ЮЖНОЕ ПОЛУКОЛЬЦО» ( НА 30.07.2021)

## Прогноз метеоявлений

Чт 29 июля	Пт 30	Сб 31	Вс 1 авг	Пн 2	Вт 3	Ср 4	Чт 5	Пт 6	Сб 7
+25	+23	+23	+22	+19	+19	+21	+22	+23	+20
+18	+17	+16	+16	+15	+14	+11	+12	+13	+17
Максимальная скорость ветра, м/с									
17	16	12	19	9	12	9	8	12	16
Сумма осадков, мм									
2,8	0,5	0,7	2,9	20,7	0,9	0	0,4	0	3,2



**Мал. Колпаны**

**Аварийно-опасный участок  
71-79 км  
(возникновение тумана)**

**Отрезанные н.п.: нет  
Объездная дорога: 35 км**

### Условные обозначения

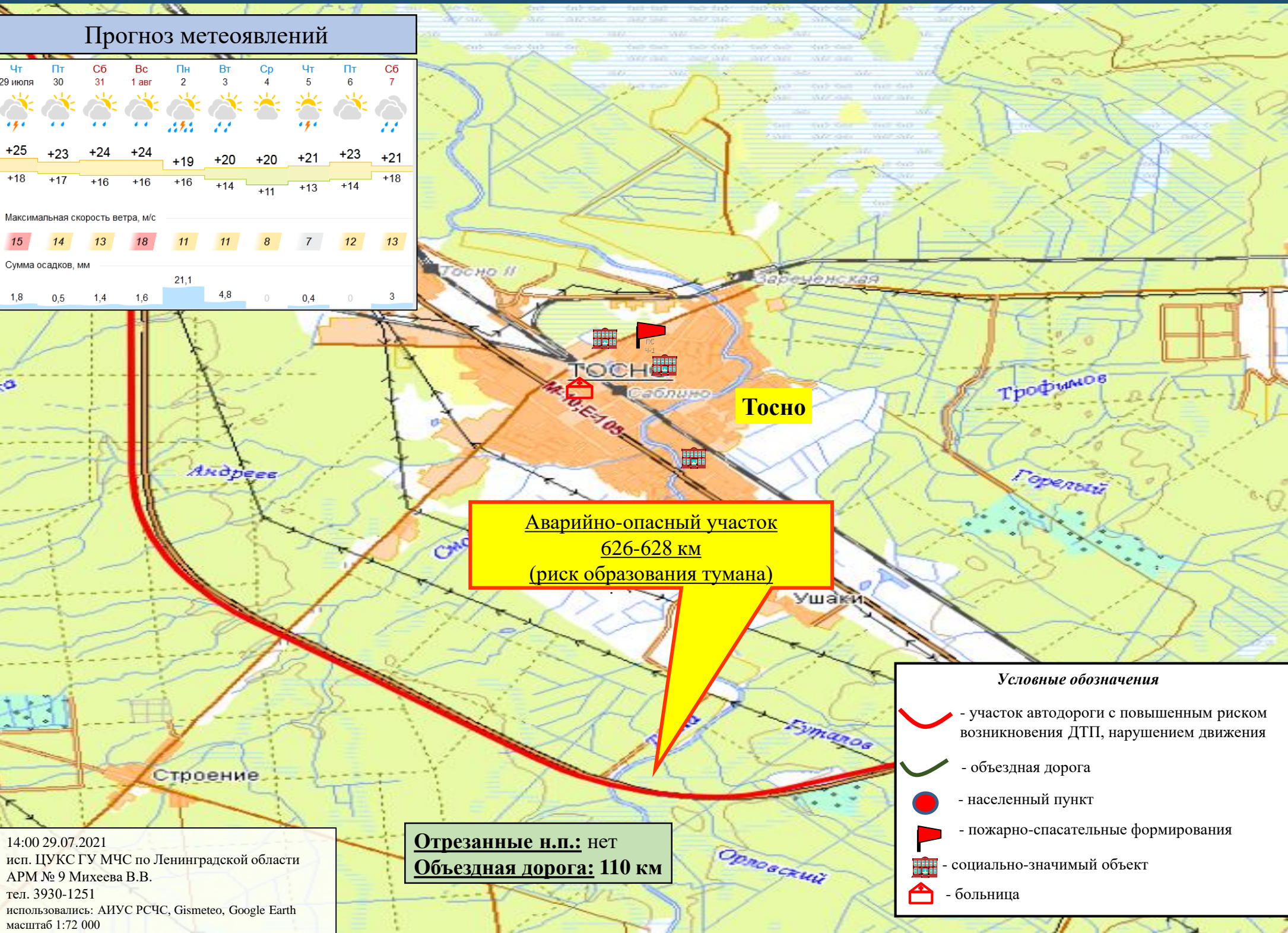
- участок автодороги с повышенным риском возникновения ДТП, нарушением движения
- объездная дорога
- населенный пункт
- пожарно-спасательные формирования
- социально-значимый объект
- больница

14:00 29.07.2021  
исп. ЦУКС ГУ МЧС по Ленинградской области  
АРМ № 9 Михеева В.В.  
тел. 3930-1251  
использовались: АИУС РСЧС, Gismeteo, Google Earth  
масштаб 1:72 000

# ИНФОРМАЦИОННЫЕ МАТЕРИАЛЫ ПО РИСКУ НАРУШЕНИЯ ТРАНСПОРТНОГО СООБЩЕНИЯ, СВЯЗАННЫХ С НЕБЛАГОПРИЯТНЫМИ МЕТЕОЯВЛЕНИЯМИ НА ТЕРРИТОРИИ ФЕДЕРАЛЬНОЙ АВТОДОРОГИ М-10 «РОССИЯ» ( НА 30.07.2021)

## Прогноз метеоявлений

Чт 29 июля	Пт 30	Сб 31	Вс 1 авг	Пн 2	Вт 3	Ср 4	Чт 5	Пт 6	Сб 7
+25	+23	+24	+24	+19	+20	+20	+21	+23	+21
+18	+17	+16	+16	+16	+14	+11	+13	+14	+18
Максимальная скорость ветра, м/с									
15	14	13	18	11	11	8	7	12	13
Сумма осадков, мм									
1,8	0,5	1,4	1,6	21,1	4,8	0	0,4	0	3



**Аварийно-опасный участок  
626-628 км  
(риск образования тумана)**

### Условные обозначения

- участок автодороги с повышенным риском возникновения ДТП, нарушением движения
- объездная дорога
- населенный пункт
- пожарно-спасательные формирования
- социально-значимый объект
- больница

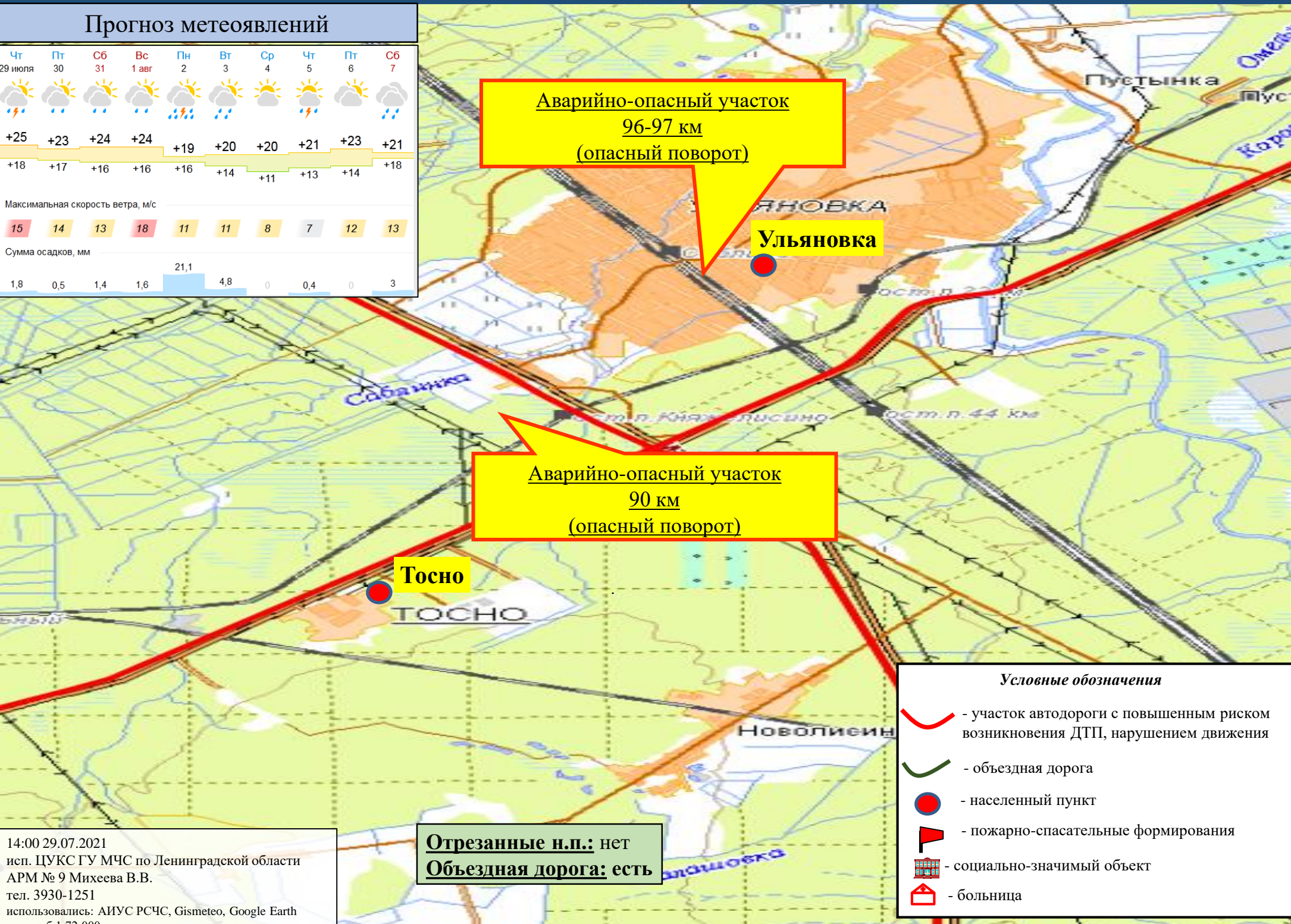
**Отрезанные н.п.:** нет  
**Объездная дорога:** 110 км

14:00 29.07.2021  
исп. ЦУКС ГУ МЧС по Ленинградской области  
АРМ № 9 Михеева В.В.  
тел. 3930-1251  
использовались: АИУС РСЧС, Gismeteo, Google Earth  
масштаб 1:72 000

# ИНФОРМАЦИОННЫЕ МАТЕРИАЛЫ ПО РИСКУ НАРУШЕНИЯ ТРАНСПОРТНОГО СООБЩЕНИЯ, СВЯЗАННЫХ С НЕБЛАГОПРИЯТНЫМИ МЕТЕОЯВЛЕНИЯМИ НА ТЕРРИТОРИИ ФЕДЕРАЛЬНОЙ АВТОДОРОГИ А-120 «САНКТ-ПЕТЕРБУРГСКОЕ ЮЖНОЕ ПОЛУКОЛЬЦО» ( НА 30.07.2021)

## Прогноз метеоявлений

Чт 29 июля	Пт 30	Сб 31	Вс 1 авг	Пн 2	Вт 3	Ср 4	Чт 5	Пт 6	Сб 7
+25	+23	+24	+24	+19	+20	+20	+21	+23	+21
+18	+17	+16	+16	+16	+14	+11	+13	+14	+18
Максимальная скорость ветра, м/с									
15	14	13	18	11	11	8	7	12	13
Сумма осадков, мм									
1,8	0,5	1,4	1,6	21,1	4,8	0	0,4	0	3



**Аварийно-опасный участок  
96-97 км  
(опасный поворот)**

**Ульяновка**

**Аварийно-опасный участок  
90 км  
(опасный поворот)**

**Тосно**

**Отрезанные н.п.:** нет  
**Объездная дорога:** есть

### Условные обозначения

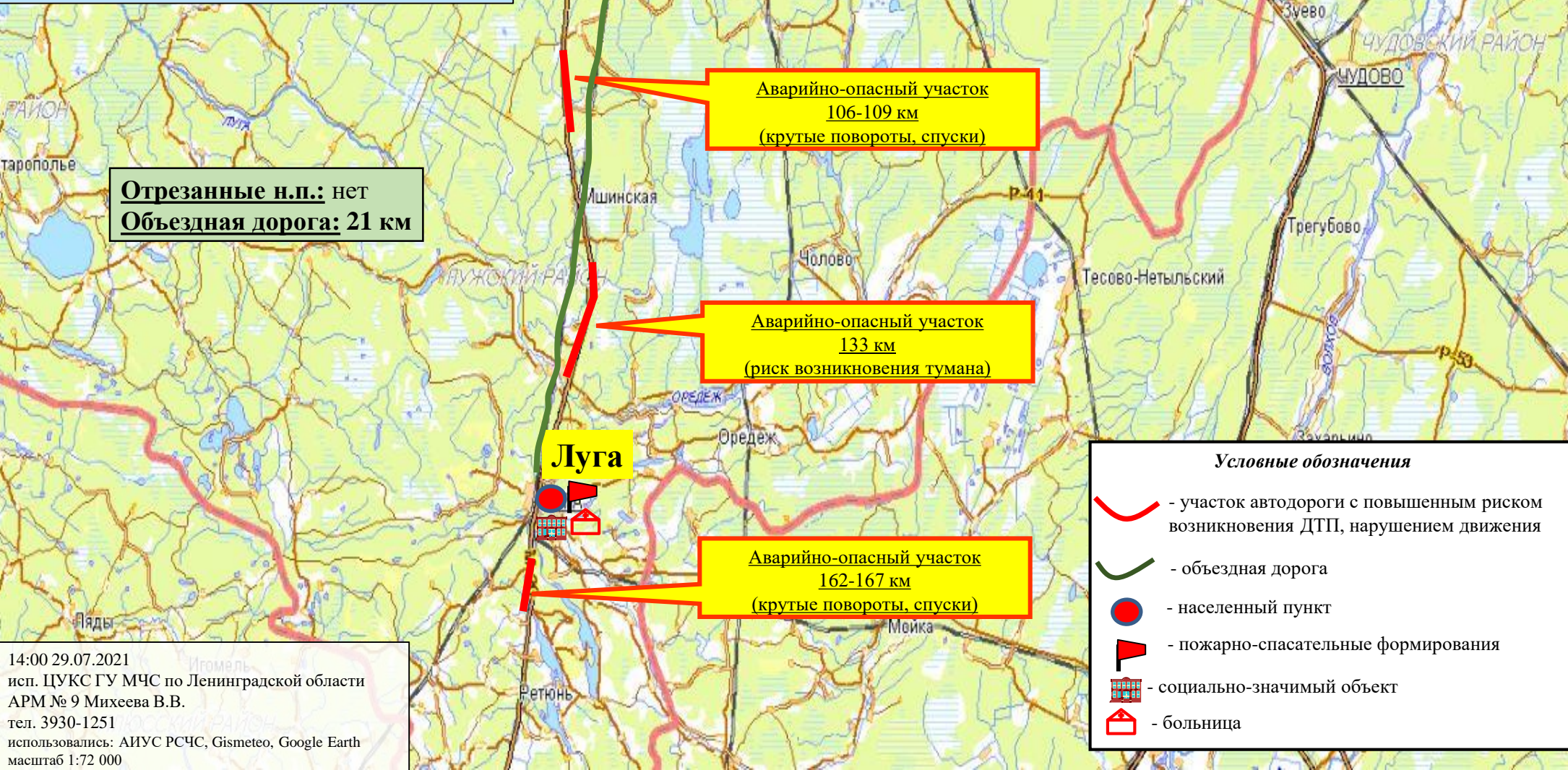
- участок автодороги с повышенным риском возникновения ДТП, нарушением движения
- объездная дорога
- населенный пункт
- пожарно-спасательные формирования
- социально-значимый объект
- больница

14:00 29.07.2021  
исп. ЦУКС ГУ МЧС по Ленинградской области  
АРМ № 9 Михеева В.В.  
тел. 3930-1251  
использовались: АИУС РСЧС, Gismeteo, Google Earth  
масштаб 1:72 000



# ИНФОРМАЦИОННЫЕ МАТЕРИАЛЫ ПО РИСКУ НАРУШЕНИЯ ТРАНСПОРТНОГО СООБЩЕНИЯ, СВЯЗАННЫХ С НЕБЛАГОПРИЯТНЫМИ МЕТЕОЯВЛЕНИЯМИ НА ТЕРРИТОРИИ ФЕДЕРАЛЬНОЙ ТРАССЫ Р-23 «СПБ-ПСКОВ» (НА 30.07.2021)

## Прогноз метеоявлений



**Отрезанные н.п.: нет**  
**Объездная дорога: 21 км**

**Аварийно-опасный участок 60-64 км (крутые повороты, спуски)**

**Аварийно-опасный участок 77-80, 82-83, 85-89, 90-99 км (крутые повороты, спуски)**

**Аварийно-опасный участок 106-109 км (крутые повороты, спуски)**

**Аварийно-опасный участок 133 км (риск возникновения тумана)**

**Аварийно-опасный участок 162-167 км (крутые повороты, спуски)**

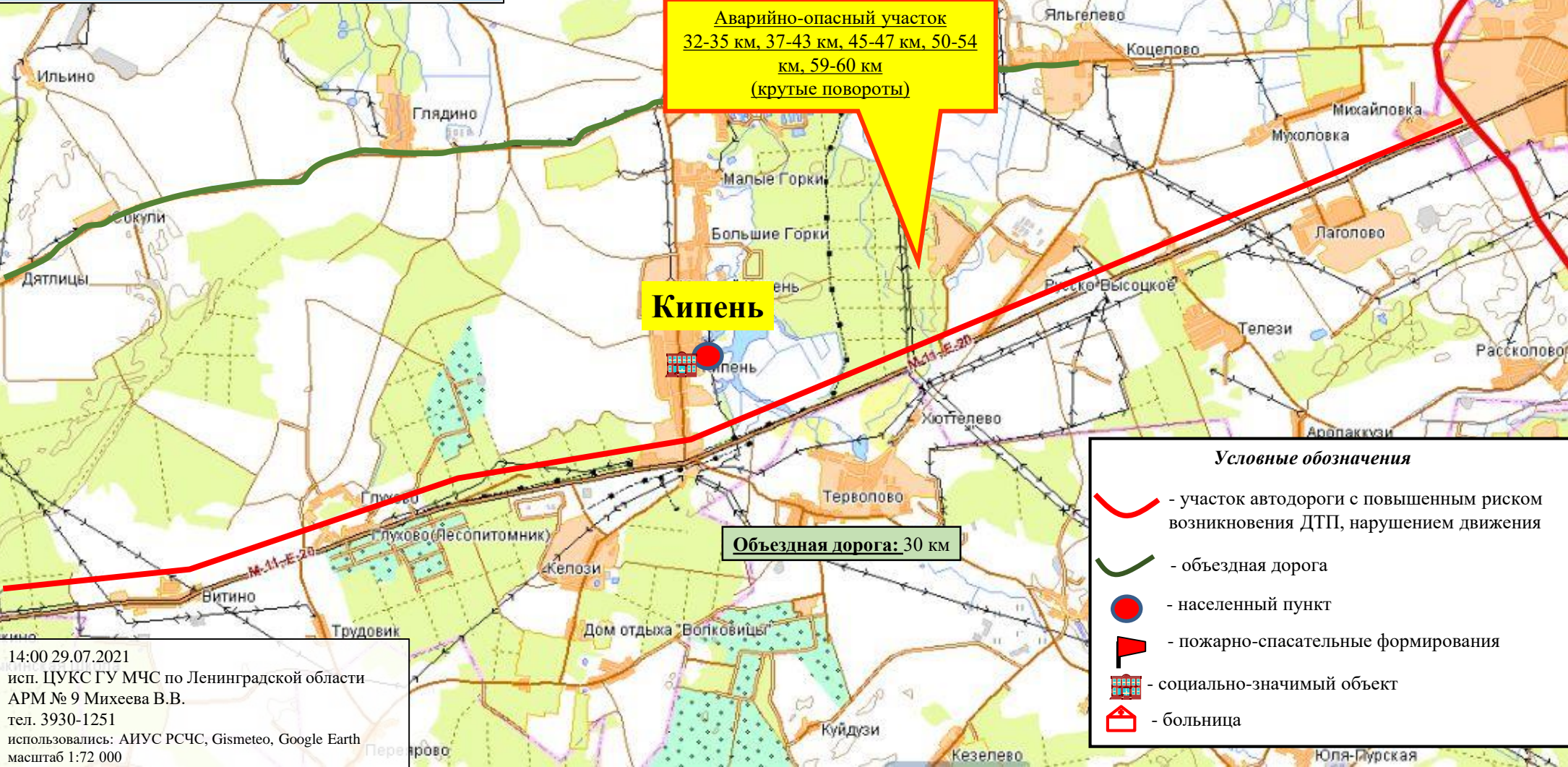
- Условные обозначения**
- участок автодороги с повышенным риском возникновения ДТП, нарушением движения
  - объездная дорога
  - населенный пункт
  - пожарно-спасательные формирования
  - социально-значимый объект
  - больница

14:00 29.07.2021  
исп. ЦУКС ГУ МЧС по Ленинградской области  
АРМ № 9 Михеева В.В.  
тел. 3930-1251  
использовались: АИУС РСЧС, Gismeteo, Google Earth  
масштаб 1:72 000

# ИНФОРМАЦИОННЫЕ МАТЕРИАЛЫ ПО РИСКУ НАРУШЕНИЯ ТРАНСПОРТНОГО СООБЩЕНИЯ, СВЯЗАННЫХ С НЕБЛАГОПРИЯТНЫМИ МЕТЕОЯВЛЕНИЯМИ НА ТЕРРИТОРИИ ФЕДЕРАЛЬНОЙ ТРАССЫ А-120 «НАРВА» ( НА 30.07.2021)

## Прогноз метеоявлений

Чт 29 июля	Пт 30	Сб 31	Вс 1 авг	Пн 2	Вт 3	Ср 4	Чт 5	Пт 6	Сб 7
+24	+21	+22	+21	+19	+18	+21	+22	+24	+20
+18	+17	+15	+16	+15	+14	+11	+12	+13	+17
Максимальная скорость ветра, м/с									
16	17	13	19	8	13	10	9	13	17
Сумма осадков, мм									
4,5	0,4	0,9	4,5	17,5	0,8	0	0,4	0	4,2

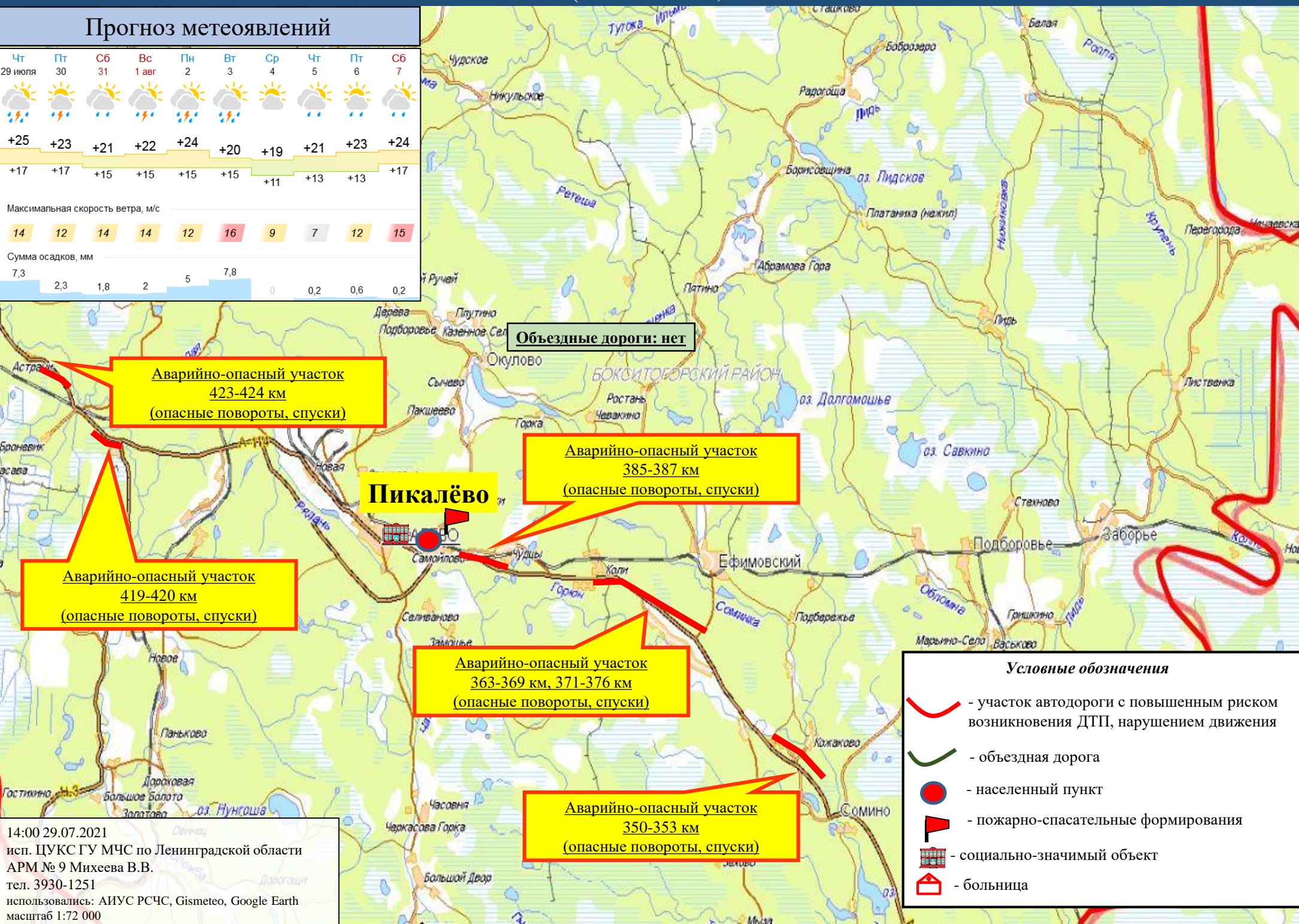


14:00 29.07.2021  
исп. ЦУКС ГУ МЧС по Ленинградской области  
АРМ № 9 Михеева В.В.  
тел. 3930-1251  
использовались: АИУС РСЧС, Gismeteo, Google Earth  
масштаб 1:72 000

# ИНФОРМАЦИОННЫЕ МАТЕРИАЛЫ ПО РИСКУ НАРУШЕНИЯ ТРАНСПОРТНОГО СООБЩЕНИЯ, СВЯЗАННЫХ С НЕБЛАГОПРИЯТНЫМИ МЕТЕОЯВЛЕНИЯМИ НА ТЕРРИТОРИИ ФЕДЕРАЛЬНОЙ ТРАССЫ А-114 «ВОЛОГДА-НОВАЯ ЛАДОГА» (НА 30.07.2021)

## Прогноз метеоявлений

Чт 29 июля	Пт 30	Сб 31	Вс 1 авг	Пн 2	Вт 3	Ср 4	Чт 5	Пт 6	Сб 7
+25	+23	+21	+22	+24	+20	+19	+21	+23	+24
+17	+17	+15	+15	+15	+15	+11	+13	+13	+17
Максимальная скорость ветра, м/с									
14	12	14	14	12	16	9	7	12	15
Сумма осадков, мм									
7,3	2,3	1,8	2	5	7,8	0	0,2	0,6	0,2



Объездные дороги: нет

**Пикалёво**

### Условные обозначения

- участок автодороги с повышенным риском возникновения ДТП, нарушением движения
- объездная дорога
- населенный пункт
- пожарно-спасательные формирования
- социально-значимый объект
- больница

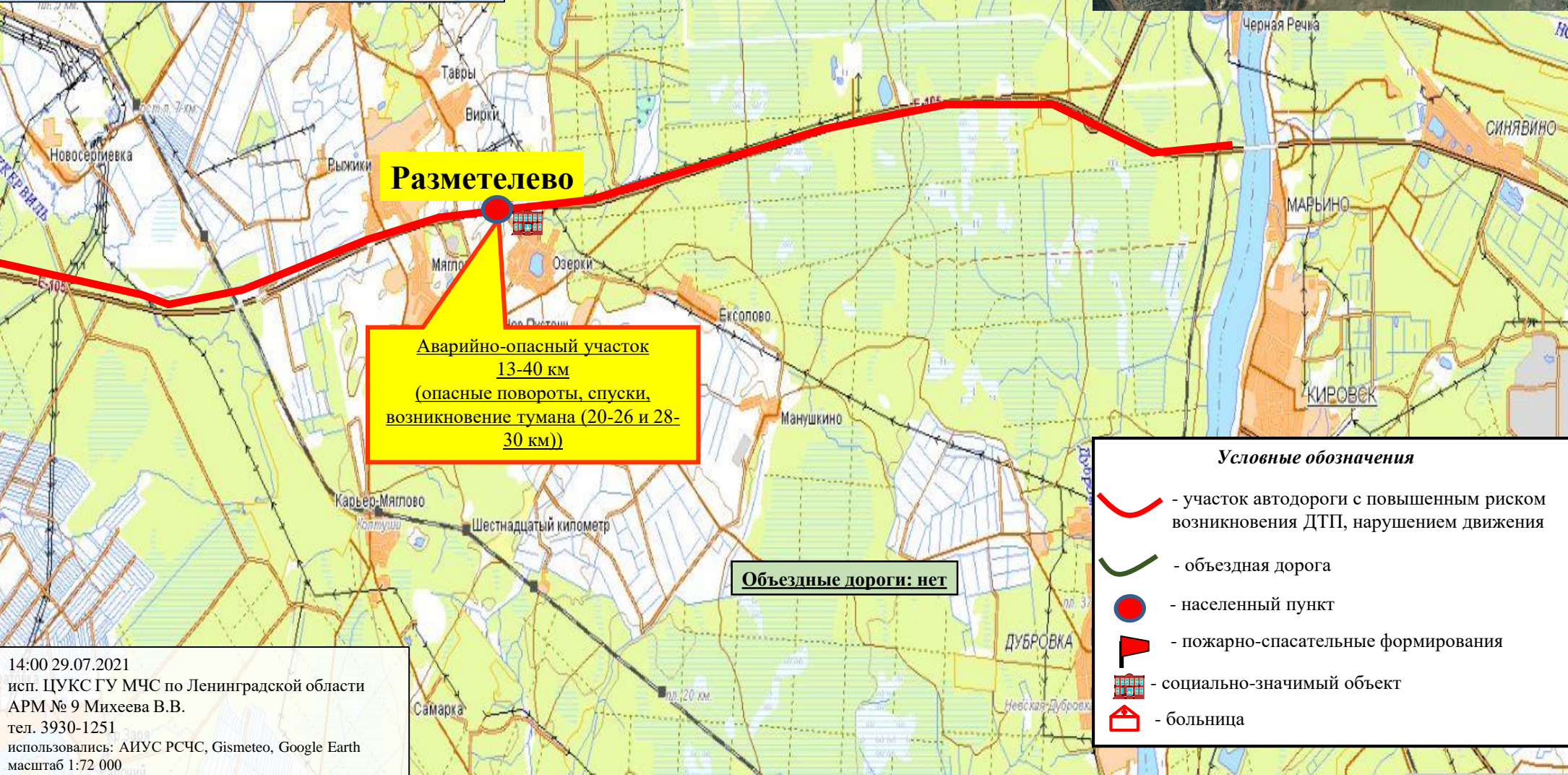
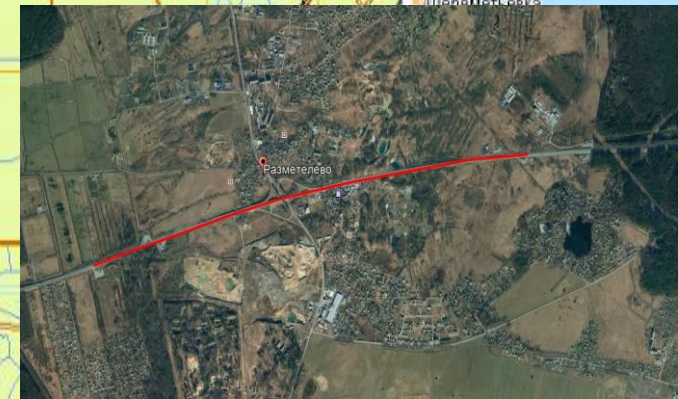
14:00 29.07.2021  
исп. ЦУКС ГУ МЧС по Ленинградской области  
АРМ № 9 Михеева В.В.  
тел. 3930-1251  
использовались: АИУС РСЧС, Gismeteo, Google Earth  
масштаб 1:72 000

# ИНФОРМАЦИОННЫЕ МАТЕРИАЛЫ ПО РИСКУ НАРУШЕНИЯ ТРАНСПОРТНОГО СООБЩЕНИЯ, СВЯЗАННЫХ С НЕБЛАГОПРИЯТНЫМИ МЕТЕОЯВЛЕНИЯМИ НА ТЕРРИТОРИИ ФЕДЕРАЛЬНОЙ ТРАССЫ Р-21 «КОЛА» (НА 30.07.2021)

## Прогноз метеоявлений

Чт 29 июля	Пт 30	Сб 31	Вс 1 авг	Пн 2	Вт 3	Ср 4	Чт 5	Пт 6	Сб 7
+23	+23	+21	+22	+19	+18	+21	+21	+24	+22
+17	+17	+16	+16	+15	+14	+12	+13	+15	+19
Максимальная скорость ветра, м/с									
14	14	13	18	10	14	10	7	12	14
Сумма осадков, мм									
5,2	1	1,7	3,8	18,8	2,1	0	1	0	2

## Трехмерная модель участка



**Разметелево**

**Аварийно-опасный участок  
13-40 км  
(опасные повороты, спуски,  
возникновение тумана (20-26 и 28-  
30 км))**

**Объездные дороги: нет**

### Условные обозначения

- участок автодороги с повышенным риском возникновения ДТП, нарушением движения
- объездная дорога
- населенный пункт
- пожарно-спасательные формирования
- социально-значимый объект
- больница

14:00 29.07.2021  
исп. ЦУКС ГУ МЧС по Ленинградской области  
АРМ № 9 Михеева В.В.  
тел. 3930-1251  
использовались: АИУС РСЧС, Gismeteo, Google Earth  
масштаб 1:72 000